



TILKYNNINGAR TIL SJÓFARENDA 3 NOTICES TO MARINERS 2013

Tilkynningar nr. / Notices No. 10 – 18

Í þessu eintaki eru tilkynningar varðandi neðangreind sjókort.
The following charts are affected by the NMs in this issue.

Kort/Chart	Tilk./NM	Kort/Chart	Tilk./NM	Kort/Chart	Tilk./NM
36	12, 13,				
365	13, 14(T)				
361	12				
362	14(T)				
421	10, 11				

Tengill á T.t.s./ Link to NM's: <http://www.lhg.is/starfsemi/sjomaelingasvid/tts/>

Efni/Contents

- I Tilkynningar til sjófarenda / Notices to Mariners
- II Ýmsar tilkynningar og aðvaranir / Miscellaneous
- III Leiðréttingar í Vitaskrá 2012 / Corrections to List of Lights 2012
- IV Tilkynningar í sjókort 2013 / List of charts affected 2013

Landfræðileg lega staðar miðast við sjókort í stærsta mælikvarða nema annað sé tekið fram og er gefin upp í gráðum, mínútum og brotum úr mínútu. Allar stefnur eru gefnar réttvísandi frá 000°(norðri) austur um að 360°, þær sem eiga við ljósgeira eru gefnar frá sjó. Skammstafanir (P) og (T) tákna bráðabirgða (preliminary) og tímabundna (temporary) tilkynningu.

Geographical positions refer to the largest scale chart unless otherwise stated. They are given in degrees, minutes and decimals of a minute. Bearings are referred to the true compass and are reckoned clockwise from 000° to 360° those relating to lights are from seaward. The abbreviations (P) and (T) stand for preliminary and temporary notices.

Sjófarendur eru beðnir að tilkynna strax til Sjómælinganna, verði þeir varir við eða uppgötvi siglingahættur, sem eru ekki sýndar í sjókortum, einnig ef þeir verða varir við skekkjur í sjókortum eða öðrum leiðbeiningum fyrir sjófarendur.

SJÓKORTASALAR

Chart agents

Reykjavík - Hafnarfjörður

Viking Life-Saving Equipment á Islandi ehf., Íshella 7, 220 Hafnarfjörður.

Sími: 544 2270 ath! Fax: 544 2271

vikings@viking-life.com

ajo@viking-life.com

Akureyri

Gúmmíbátapjónusta Norðurlands, Draupnissgötu 3, 603 Akureyri.

Sími: 462 6040 Gsm: 898 3366 Fax: 461 790

gummibatar@tpostur.is

Rafræn sjókort – ENC kort

Electronic Navigational Charts - ENC's

IC-ENC (www.ic-enc.org) sér um dreifingu ENC korta fyrir Sjómælingar Íslands.

Icelandic ENC's are distributed via IC-ENC (www.ic-enc.org).

Upplýsingar um söluaðila er af finna hér: www.ic-enc.org/page_vars.asp

Information on Value Added Resellers: www.ic-enc.org/page_vars.asp

ENC kortaskrá/ ENC Catalogue: http://www.ic-enc.org/page_coverage_catalogue.asp

Prentunarleiðbeiningar vegna uppdráttu í mælikvarða

Veljið að prenta á blaðstærð A4 og stillið á að prenta í raunstærð (Actual size).

Printing instructions for blocks at set scale

Print on paper size A4 and choose to print actual size.

I TILKYNNINGAR TIL SJÓFARENDA

10. V-land. Breiðafjörður. Rif. Ljósdúfl lagt niður.

Strikið út ljósdúfl á stað 64°55,200'N 023°46,800'V.

Kort nr. 421

Siglingastofnun Íslands


11. V-land. Breiðafjörður. Rif. Ljósdúfli lagt út.

Grænu stangardúfli hefur verið lagt út á stað 64°55,039'N - 023°46,903'V.
Ljóseinkenni: Q G 1,2s.


Kort nr. 421

Siglingastofnun Íslands

12. SV-land. Faxaflói. Stakksfjörður. Sjóeldisstöðvar. Kræklingarækt.

A) Dragið línu milli eftirtaldrá punkta sem afmarka kræklingarækt Hofholts ehf í Stakksfirði. Setjið inn tákn fyrir sjóeldisstöð innan svæðisins: 

- a) 63°58,493'N, 022°28,440'V (land)
- b) 63°59,258'N, 022°28,440'V
- c) 63°59,258'N, 022°26,562'V
- d) 63°58,552'N, 022°25,122'V
- e) 63°58,382'N, 022°25,122'V (land)


B) Dragið línu milli eftirtaldrá punkta sem afmarka kræklingarækt Óskar ehf í Stakksfirði. Setjið inn tákn fyrir sjóeldisstöð innan svæðisins: 

- a) 63°59,10'N, 022°29,35'V
- b) 63°59,30'N, 022°30,20'V
- c) 64°00,12'N, 022°29,28'V
- d) 64°00,20'N, 022°27,02'V
- e) 63°59,28'N, 022°26,58'V
- f) 63°59,28'N, 022°28,45'V

Kort nr. 361, 36

Sjómælingar Íslands

13. SV-land. Faxaflói. Vatnsleysuvík. Sjóeldisstöð. Kræklingarækt.

Dragið línu milli eftirtaldrá punkta sem afmarka kræklingarækt Fjarðarskeljar ehf í Vatnsleysuvík. Setjið inn tákn fyrir sjóeldisstöð innan svæðisins: 

- a) 64°02,00'N, 022°14,50'V
- b) 64°02,70'N, 022°14,50'V
- c) 64°02,70'N, 022°09,00'V
- d) 64°02,40'N, 022°09,00'V
- e) 64°01,90'N, 022°10,00'V
- f) 64°01,80'N, 022°12,40'V

Kort nr. 365 og 36

Sjómælingar Íslands

14. (T) SV-land. Faxaflói. Reykjavík. Gufunes. Leiðarljós.

Leiðarljós í Gufunesi, Oc G 5s, hafa verið slökkt.

Kort nr. 362 og 365

Faxaflóahafnir

15. SV-land. Faxaflói. Reykjavík. Gufunes. Leiðarmerki fært.

Aftara leiðarmerki í Gufunesi hefur verið fært á stað: 64°09,279'N, 21°48,953'V.
Leiðarlína óbreytt.

Vitaskrá 2012 bls. 13

Sjómælingar Íslands

II ÝMSAR TILKYNNINGAR OG AÐVARANIR

16. Ný útgáfa.

Ný útgáfa, kort nr. 362, Reykjavík. Mælikvarði 1:10 000 Viðmiðun WGS-84

Sjómælingar Íslands

17. Tímabundnar (T) tilkynningar fallnar úr gildi.

Nr. 1/3 (T) 2012 SV-land. Faxaflói. Reykjavík. Ábóti. Framkvæmdir. Ljósdufl.

Faxaflóahafnir

18. Tímabundnar (T) tilkynningar í gildi 1. júní 2013.

Nr. 10/29 (T) 1998 Samkomulag um afmörkun landgrunnsins og efnahagslögsögu á svæðinu milli Íslands, Grænlands og Jan Mayen.
Nr. 1-2/4 (T) 2007 SV-land. Grindavík. Ljósdufl.
Nr. 7-8/25 (T) 2009 SV-land. Hvalfjörður.
Nr. 11-12/20 (T) 2010 S-land. Eyjasund. Öldumælisdufl.
Nr. 3/14 (T) 2012 Grænlandssund. Neðansjávardufl.
Nr. 3/15 (T) 2012 Norðurland. Strandagrunn. Neðansjávardufl.
Nr. 4/20 (T) 2012 Vestfirðir. Ísafjarðardjúp. Straummælir og bauja.
Nr. 5/21 (T) 2012 SV-land. Grindavík. Innra ljós við leiðarlínu I fjarlæggt.
Nr. 5/27 (T) 2012 N-land. Norður af Melrakkaslétu. Straummælir.

Sjómælingar Íslands

I NOTICES TO MARINERS

10. W-Coast. Breiðafjörður. Rif. Buoy discontinued.

Delete buoy in pos.: 64°55,200'N 023°46,800'W.

Chart No. 421

Icelandic Maritime Administration

11. W-Coast. Breiðafjörður. Rif. Light buoy established.


A green spar buoy has been established in pos.: 64°55,039'N - 023°46,903'W.
Light characteristics: Q G 1,2s.

Chart No. 421

Icelandic Maritime Administration


12. SW-Coast. Faxaflói. Stakksfjörður. Marine farms.

A) Insert limit of marine farm joining the following positions (Hofholt ehf).

Place symbol for marine farm inside area 

- a) 63°58.493'N, 022°28.440'W (shore)
- b) 63°59.258'N, 022°28.440'W
- c) 63°59.258'N, 022°26.562'W
- d) 63°58.552'N, 022°25.122'W
- e) 63°58.382'N, 022°25.122'W (shore)

B) Insert limit of marine farm joining the following positions (Ósk ehf).

Place symbol for marine farm inside area 


- a) 63°59.10'N, 022°29.35'W
- b) 63°59.30'N, 022°30.20'W
- c) 64°00.12'N, 022°29.28'W
- d) 64°00.20'N, 022°27.02'W
- e) 63°59.28'N, 022°26.58'W
- f) 63°59.28'N, 022°28.45'W

Charts No. 361 and 36

Icelandic Coast Guard – Hydrographic Department

13. SW-Coast. Faxaflói. Vatnsleysuvík. Marine farm.

Insert limit of marine farm joining the following positions (Fjarðarskel ehf).

Place symbol for marine farm inside area 

- a) 64°02.00'N, 022°14.50'W
- b) 64°02.70'N, 022°14.50'W
- c) 64°02.70'N, 022°09.00'W
- d) 64°02.40'N, 022°09.00'W
- e) 64°01.90'N, 022°10.00'W
- f) 64°01.80'N, 022°12.40'W

Charts No. 365 and 36

Icelandic Coast Guard – Hydrographic Department

14. (T) SW-Coast. Faxaflói. Reykjavík. Gufunes. Leading lights.

Leading lights in Gufunes, Oc G 5s, have been turned off.

Charts No. 362 and 365

Associated Icelandic Ports

15. SV-Coast. Faxaflói. Reykjavík. Gufunes. Leiðarmerki fært.

Rear leading light in Gufunes (L4515.51) was moved to the following pos.: 64°09,279'N, 21°48,953'W. Leading line unchanged.

List of Lights 2012 p. 13

Icelandic Coast Guard – Hydrographic Department

II MISCELLANEOUS

16. New Edition.

New edition, chart no. 362 Reykjavík. Scale 1:10 000 Datum WGS-84

Icelandic Coast Guard – Hydrographic Department

17. Temporary (T) notices cancelled.

Nr. 1/3 (T) 2012 SW-coast. Faxaflói. Reykjavík. Ábóti. Works in progress. Buoy.

Associated Icelandic Ports

18. Temporary (T) Notices in force June 1st 2013.

No. 10/29 (T) 1998 Agreement regarding the limits of the continental shelf and the Exclusive Economic zone between Iceland, Greenland and Jan Mayen.

No. 1-2/4 (T) 2007 SW-coast. Grindavík. Light buoy.

No. 7-8/25 (T) 2009 SW-coast. Hvalfjörður.

No. 11-12/20 (T) 2010 S-coast. Eyjasund. Wave rider buoy.

Nr. 3/14 (T) 2012 Denmark Strait. Sub-surface buoys.

Nr. 3/15 (T) 2012 North Coast. Strandagrunn. Sub-surface buoys.

Nr. 4/20 (T) 2012 Vestfirðir. Ísafjarðardjúp. Sub-surface current meter and buoys.

Nr. 5/21 (T) 2012 SW-coast. Grindavík. Inner light at leading line I removed.

Nr. 5/27 (T) 2012 N-coast. North of Melrakkaslétta. Current meter mooring.

Icelandic Coast Guard – Hydrographic Department

III LEIÐRÉTTINGAR Í VITASKRÁ 2012

III CORRECTIONS TO LIST OF LIGHTS 2012

Vitar

Bls.	Nr. (Alþj.nr.)	Nafn Staðarlýsing	Staður	Ljóseinkenni	Hæð m	Sjónarl.	Vitahús Ljósstæði	Ljósgeirar Athugasemdir
13	45,1 L4515.51	- - leiðarljós aftara, 88 m frá fremra	64 09,28 21 48,95	Oc G 5s	18		Grindarmastur, 8 m	Leiðarlína 154° leiðir inn Eiðisvík

Dufl

Bls.	Nafn	Staður	Ljóseinkenni	Toppmerki	Lýsing
31	Rifshöfn - ljósdufl	64 55,20 23 46,80		- strikist út / delete	
31	Rif - ljósdufl	64 55,04 23 46,90	Q G 1,2s		Grænt stangardufl - radarspegill

IV TILKYNNINGAR Í SJÓKORT 2013

IV LIST OF CHARTS AFFECTED 2013

Kort nr.	Alpj. nr.	Nr.	Tilk.nr.	Kort nr.	Alpj. nr.	Nr.	Tilk.nr.
Chart No.	INT No.	No.	Notice No.	Chart No.	INT No.	No.	Notice No.
10	112			424			
15				426			
21	1010			51	1105		
31	1103	2	6	52			
32				53			
33				55			
35				57	1110		
36	1112	1, 3	2, 12, 13	515			
37				516			
310				518			
313				519			
314				522			
316				523			
321				524			
361		1, 3	1, 12	530	1118		
362	1113	3	14(T)	532			
363				534			
364				61	1100		
365		1, 3	2, 13, 14(T)	62			
366				63			
367		1	2	610			
41	1104	1, 2	3, 7	611			
42		1, 2	3, 7	613			
43				71	1101		
44				72			
46	1114			73	1111		
410				74			
411				712			
412				714			
413				715			
414				716			
415				717			
416				718			
417				719			
418				720			
420				81	1102		
421		3	10, 11	82			
422				810			
423							