



30. apríl 2024

TILKYNNINGAR TIL SJÓFARENDA 4 NOTICES TO MARINERS 2024

Tilkynningar nr. / Notices No. 28-32

Í þessu eintaki eru tilkynningar varðandi neðangreind sjókort.
The following charts are affected by the NMs in this issue.

Kort/Chart	Tilk./NM	Kort/Chart	Tilk./NM	Kort/Chart	Tilk./NM
36	28	82	29	810	30
74	30	365	28		
81	29	366	28		

Tengill á T.t.s./ Link to NMs:

<http://www.lhg.is/siglingaoryggi/tilkynningar-til-sjofarenda/>

Tengill á lista yfir T.t.s. eftir kortanúmerum/ Link to cumulative list of NMs, by chart number:

<https://www.lhg.is/starfsemi/sjomaelingasvid/tts/uppsafnadar-tilkynningar/>

Efni/Contents

- I Tilkynningar til sjófarenda / Notices to Mariners
- II Ýmsar tilkynningar og aðvaranir / Miscellaneous
- III Leiðréttingar í Vitaskrá / Corrections to List of Lights

Landfræðileg lega staðar miðast við sjókort í stærsta mælikvarða nema annað sé tekið fram og er gefin upp í gráðum, mínútum og brotum úr mínútu. Allar stefnur eru gefnar réttvísandi frá 000° (norðri) austur um að 360°, þær sem eiga við ljósgeira eru gefnar frá sjó. Skammstafanir (P) og (T) tákna bráðabirgða (preliminary) og tímabundna (temporary) tilkynningu.

Geographical positions refer to the largest scale chart unless otherwise stated. They are given in degrees, minutes and decimals of a minute. Bearings are referred to the true compass and are reckoned clockwise from 000° to 360° those relating to lights are from seaward. The abbreviations (P) and (T) stand for preliminary and temporary notices.

Sjófarendur eru beðnir að tilkynna strax til Landhelgisgæslunnar (sjokort@lhg.is), verði þeir varir við eða uppgötvu siglingahættur, sem eru ekki sýndar í sjókortum, einnig ef þeir verða varir við skekkjur í sjókortum eða öðrum leiðbeiningum fyrir sjófarendur.

SJÓKORTASALAR

Chart agents

Reykjavík – Hafnarfjörður

Viking Björgunarbúnaður ehf., Íshella 7, 221 Hafnarfjörður.

Sími: 544 2270 Fax: 544 2271

sjokort@viking-life.com

Akureyri

Gúmmibátaþjónusta Norðurlands, Draupnigötu 3, 603 Akureyri.

Sími: 462 6040 Gsm: 898 3366 Fax: 461 790

gummibatar@gummib.is

Rafræn sjókort – ENC kort

Electronic Navigational Charts – ENC's

IC-ENC (www.ic-enc.org) sér um dreifingu ENC korta fyrir Sjóþælingar Íslands.

Icelandic ENC's are distributed via IC-ENC (www.ic-enc.org).

Upplýsingar um söluaðila er af finna hér: <http://www.ic-enc.org/Distribution.html>

Information on Value Added Resellers: <http://www.ic-enc.org/Distribution.html>

ENC kortaskrá/ ENC Catalogue: <http://www.ic-enc.org/Coverage.html>

Prentunarleiðbeiningar vegna uppdráttar í mælikvarða

Veljið að prenta á blaðstærð A4 og stillið á að prenta í raunstærð (Actual size).

Printing instructions for blocks at set scale

Print on paper size A4 and choose to print actual size.

I TILKYNNINGAR TIL SJÓFARENDA

28. SV-land. Hvalfjörður. Rannsóknardufl.

Neðansjávardufl vegna hafrannsóknna hafa verið lögð út.
Skip við veiðar eru beðin um að fara ekki nær duflunum en 1 sjómílu.

Frekari upplýsingar fást hjá Andreas Macrander, Hafrannsóknastofnun,
andreas.macrander@hafogvatn.is, sími: 575 2062 / Gsm: 865-9849
og oceanography@hafogvatn.is

Færið inn tákn  fyrir sjálfvirkt auðkennismerki (AIS) á eftirtöldum stöðum:

Kort 36:

Auðkenni	MMSI Nr.	Staðsetning	Dýpi á efsta hluta dufls
HVNV	992516846	64°18,49'N, 021°53,45' V	27 m
HVSV	992516847	64°17,95'N, 021°52,88' V	21 m
HVNA	992516848	64°22,22'N, 021°42,86' V	21 m
HVSA	992516849	64°21,66'N, 021°41,12' V	24 m

Kort 365:

Auðkenni	MMSI Nr.	Staðsetning	Dýpi á efsta hluta dufls
HVNV	992516846	64°18,49'N, 021°53,45' V	27 m
HVSV	992516847	64°17,95'N, 021°52,88' V	21 m


Kort 366:

Auðkenni	MMSI Nr.	Staðsetning	Dýpi á efsta hluta dufls
HVNA	992516848	64°22,22'N, 021°42,86' V	21 m
HVSA	992516849	64°21,66'N, 021°41,12' V	24 m
HVIN	992516850	64°22,92'N, 021°31,49' V	28 m

Kort 36,365,366

Hafrannsóknarstofnun


29. SA-land. Hornafjörður. Öldudufl.

Færið öldudufl Hornafjörður , ljóseinkenni FI(5)Y 25s.
Nýr staður: 64°10,79'N, 015°11,11'V

Kort 81,82
Vitaskrá 2023 bls.33

Vegagerðin

30. SA-land. Hornafjörður. Öldudufl.

Strikið út öldudufl Hornafjörður , ljóseinkenni FI(5)Y 25s, á stað 64°11,90'N, 015°11,20'V.

Kort 74,810

Vegagerðin

II ÝMSAR TILKYNNINGAR OG AÐVARANIR

31. Tímabundin (T) tilkynning fallin úr gildi.

Nr. 43/2023 (T) NV-land. Rannsóknardufl.

Landhelgisgæsla Íslands

32. Tímabundnar (T) tilkynningar í gildi apríl 2024.

Nr. 17/2019 (T) SV-land. Kópavogur. Slökkt á aftara leiðarljósi.

Nr. 23/2020 (T) A-land. Seley. Radarsvari óvirkur.

Nr. 16/2021 (T) NV-land. Steingrímsfjörður. Drangsnæs. Rannsóknadufl.

Nr. 1/2022 (T) N-land. Skagafjörður. Sauðárkrókur. Norðurgarður. Framkvæmdir.

Nr. 24/2022 (T) N-land. Siglufjörður. Selvíkurnef. Viti logar ekki.

Nr. 67/2022 (T) NV-land. Ísafjarðardjúp. Æðeyjarviti.

Nr. 68/2022 (T) NV-land. Ísafjarðardjúp. Arnarnesviti.

Nr. 10/2023 (T) NV-land. Arnarfjörður. Straummælingadufl.

Nr. 33/2023 (T) NV-land. Vestfirðir. Sauðanes. Viti.

Nr. 40/2023 (T) V-land. Breiðafjörður. Kjallakssker. Dufl.

Nr. 41/2023 (T) V-land. Breiðafjörður. Flatey. Brimskerjaröst. Dufl.

Nr. 44/2023 (T) NV-land. Súgandafjörður. Sauðanes. Viti.

Nr. 45/2023 (T) NV-land. Norðurfjörður. Hafnarviti.

Nr. 46/2023 (T) SA-land. Breiðdalsvík. Viti og leiðarljós.

Nr. 49/2023 (T) S-land. Þorlákshöfn. Öldumælisdufl.

Nr. 62/2023 (T) SV-land. Faxaflói. Reykjavík. Elliðaárvogur. Innsiglingarljós.

Nr. 64/2023 (T) V-land. Snæfellsnes. Ólafsvík. Framkvæmdir.

Nr. 69/2023 (T) V-land. Breiðafjörður. Bjarneyjar. Dufl.

Nr. 70/2032 (T) SV-land. Faxaflói. Skerjafjörður. Dufl.

Nr. 71/2023 (T) SV-land. Faxaflói. Kleppsvík. Dufl.

Nr. 76/2023 (T) NV-land. Gjögur. Viti.

Nr. 77/2023 (T) V-land. Stykkishólmur. Bænhúshólmi. Hafnarviti.

Nr. 1/2024 (T) V-land. Breiðafjörður. Ólafsvík.

Landhelgisgæsla Íslands

I NOTICES TO MARINERS

28. SW-Coast. Hvalfjörður. Scientific buoys.

Underwater buoys for marine research have been laid out.
Ships engaging in fishing requested to keep 1M distance.

Additional information can be obtained from:
Andreas Macrander, Marine and freshwater research institute,
andreas.macrander@hafogvatn.is , Tel: (+354) 575 2062,
or (+354) 865 9849 and oceanography@hafogvatn.is

Insert  and Automatic Identification System transmitter (AIS) in pos:

Chart 36:

ID	MMSI No.	Position	Depth to top of buoy
HVNV	992516846	64°18.49'N, 021°53.45'W	27 m
HVSV	992516847	64°17.95'N, 021°52.88'W	21 m
HVNA	992516848	64°22.22'N, 021°42.86'W	21 m
HVSA	992516849	64°21.66'N, 021°41.12'W	24 m

Chart 365:

ID	MMSI No.	Position	Depth to top of buoy
HVNV	992516846	64°18.49'N, 021°53.45'W	27 m
HVSV	992516847	64°17.95'N, 021°52.88'W	21 m

Chart 366:

ID	MMSI No.	Position	Depth to top of buoy
HVNA	992516848	64°22.22'N, 021°42.86'W	21 m
HVSA	992516849	64°21.66'N, 021°41.12'W	24 m
HVIN	992516850	64°22.92'N, 021°31.49'W	28 m

Chart 36,365,366

Marine and freshwater research institute

29. SE-Coast. Hornafjörður. Wave recorder buoy.


Amend wave recorder buoy Hornafjörður  ,light character FI(5)Y 25s.
New pos: 64°10.79'N, 015°11.11'W.

Chart 81,82

List of lights 2023 p.33

Icelandic Road and Coastal Administration

30. SE-Coast. Hornafjörður. Wave recorder buoy.


Delete wave recorder buoy Hornafjörður  ,light character: FI(5)Y 25s,
in pos: 64°11.90'N, 015°11.20'W.

Chart 74,810

Icelandic Road and Coastal Administration

II MISCELLANEOUS

31. Temporary (T) Notice cancelled.

No. 43/2023 (T) NW-Coast. Research buoy.

Icelandic Coast Guard

32. Temporary (T) Notices in force. April 2024.

No. 17/2019 (T) SW-Coast. Kópavogur. Construction work. Rear light turned off.
No. 23/2020 (T) E-Coast. Seley. Racon out of order.
No. 16/2021 (T) NW-Coast. Steingrímsfjörður. Drangsnæs. Research buoy.
No. 1/2022 (T) N-Coast. Skagafjörður. Sauðárkrúkur. Norðurgarður. Construction.
No. 24/2022 (T) N-Coast. Siglufjörður. Selvíkurnef. Lighthouse out of order.
No. 67/2022 (T) NW-Coast. Ísafjarðardjúp. Æðey lighthouse.
No. 68/2022 (T) NW-Coast. Ísafjarðardjúp. Arnarnes lighthouse.
No. 10/2023 (T) NW-Coast. Arnarfjörður. Current meter buoys.
No. 33/2023 (T) NW-Coast. West fjords. Sauðanes. Lighthouse.
No. 40/2023 (T) W-Coast. Breiðafjörður. Kjallakssker. Buoy.
No. 41/2023 (T) W-Coast. Breiðafjörður. Flatey. Brimskerjaröst. Buoy.
No. 44/2023 (T) NW-Coast. Súgandafjörður. Sauðanes. Lighthouse.
No. 45/2023 (T) NW-Coast. Norðurfjörður. Harbour light.
No. 46/2023 (T) SE- Coast. Breiðdalsvík. Lighthouse and leading lights.
No. 49/2023 (T) S-Coast. Þorlákshöfn. Wave recorder buoy.
No. 62/2023 (T) SW-Coast. Faxaflói. Reykjavík. Elliðaárvogur. Leading light.
No. 64/2023 (T) W-Coast. Snæfellsnes. Ólafsvík. Works in progress.
No. 69/2023 (T) W-Coast. Breiðafjörður. Bjarneyjar. Buoy.
No. 70/2023 (T) SW-Coast. Faxaflói. Skerjafjörður. Buoy.
No. 71/2023 (T) SW-Coast. Faxaflói. Kleppsvík. Buoy.
No. 76/2023 (T) NW-Coast. Gjögur. Lighthouse.
No. 77/2023 (T) W-Coast. Stykkishólmur. Bænhúshólmi. Harbour light.
No. 1/2024 (T) W-Coast. Breiðafjörður. Ólafsvík.

Icelandic Coast Guard

III LEIÐRÉTTINGAR Í VITASKRÁ

III CORRECTIONS TO LIST OF LIGHTS

Vitar

Bls.	Nr. (Alþj.nr.)	Nafn Staðarlýsing	Staður	Ljóseinkenni	Hæð m	Sjónarl.	Vitahús Ljósstæði	Ljósgeirar Athugasemdir
				Nil				

Dufl

Bls.	Nafn	Staður	Ljóseinkenni	Toppmerki	Lýsing
			Amend:		
33	Hornafjörður - öldudufl	64 10,79 15 11,11	Fl(5)Y 25s		Gult kúludufl