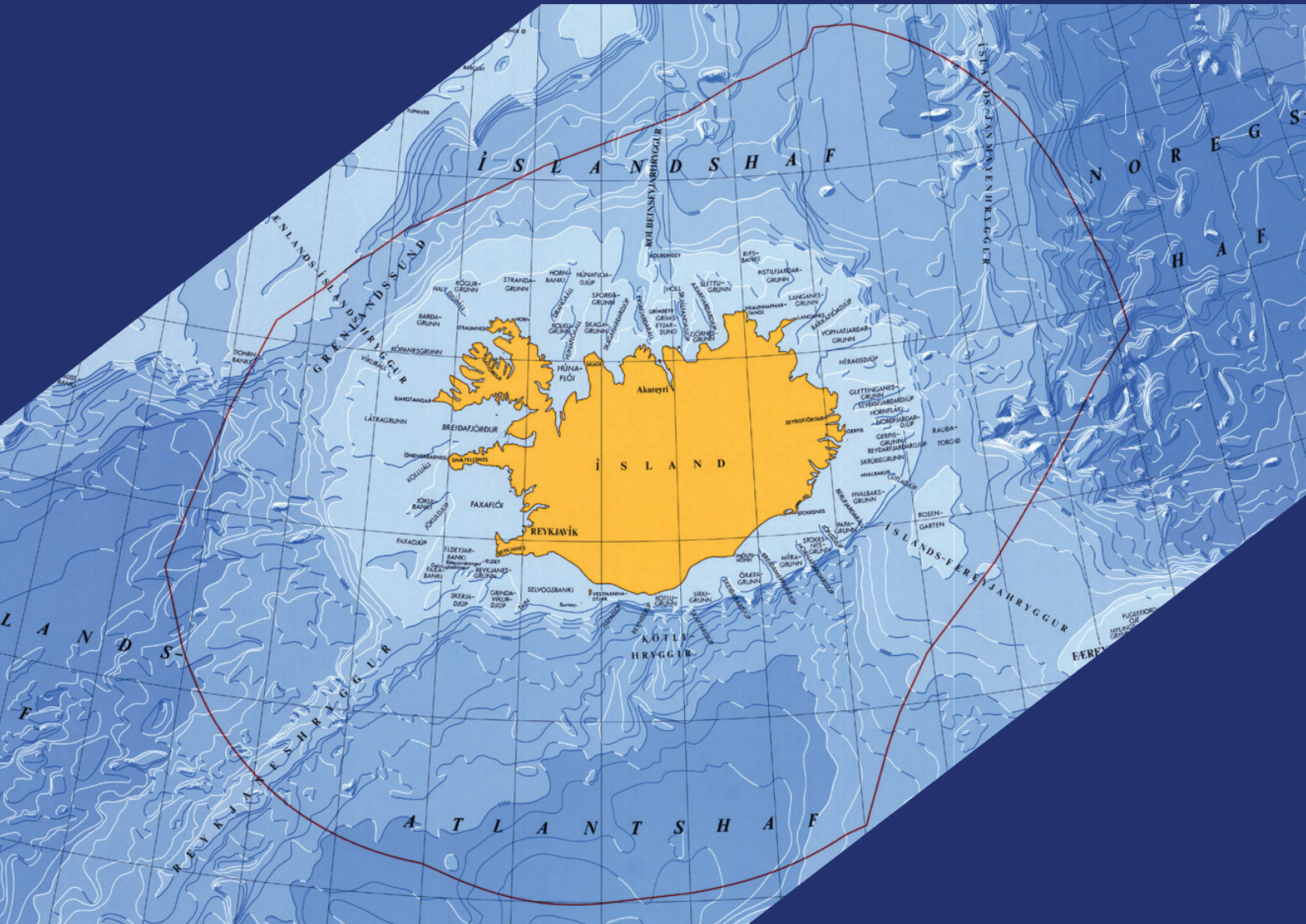


Vitaskrá

List of Lights

Vitar, dufl, sjómerki, radíóvitar, radarsvarar
Lights, buoys, beacons, radiobeacons, racons



LANDHELGISGÆSLA ÍSLANDS
ICELANDIC COAST GUARD

Vitaskrá

List of Lights

Vitar, dufl, sjómerki, radíóvitar, radarsvarar
Lights, buoys, beacons, radiobeacons, racons












Gefið út af Landhelgisgæslu Íslands
og Vegagerðinni

*Published by the Icelandic Coast Guard
and the Icelandic Road and Coastal Administration*

31. október 2018

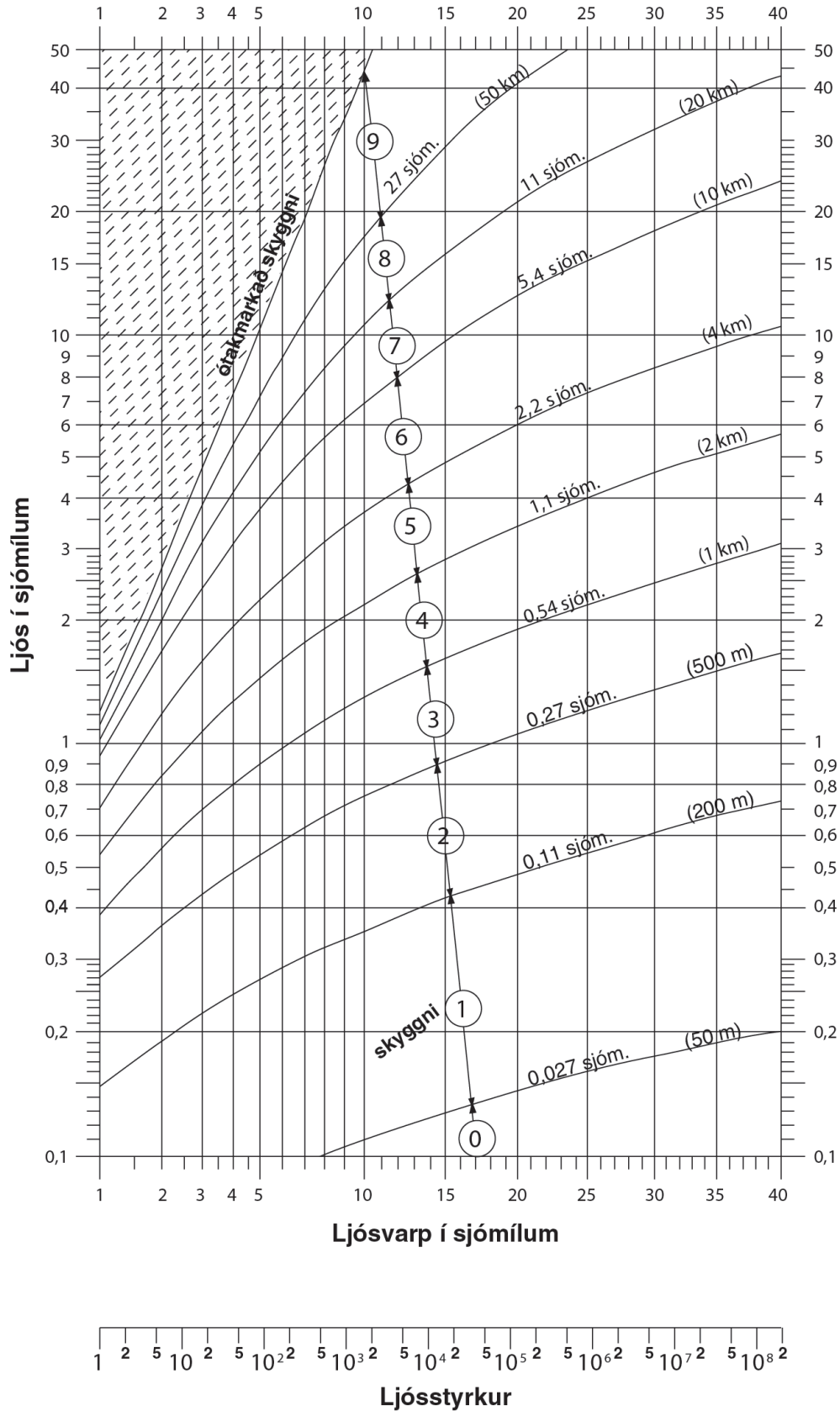
Kenniljós vita samkvæmt alþjóðlegri skilgreiningu	3
Ljósmaal vita í mismunandi skyggni, línurit og skýringar	4
Alþjóðleg veðurfræðileg skilgreining á skyggni.....	5
Sjónmaal, augnhæð yfir haffleti	6
Skýringar við vitaskrá	7
Description on List of Lights	8
Flugvitar	9
Aero Lights	9
Skammstafanir í vitaskrá.....	9
Vitar og leiðarljós.....	10
Dufl	30
- öldudufl	33
Radarsvarar	35
Sjó- og leiðarmerki	36

Kenniljós vita samkvæmt alþjóðlegri skilgreiningu

Skammstafanir*		Skýringar	Kenniljós
fst	F	Stöðugt ljós (fixed light). Ljós sem logar stöðugt.	
L	Fl	Leifturljós (short flashing light). Ljós sem varir skemur en í 2 sek.	
Bl	LFl	Blossaljós (long flashing light). Ljós sem varir 2 sek. eða lengur en þó skemur en myrkríð.	
Gl	Iso	Jafnlengdarljós (isophase light). Ljós sem varir jafnlengi og myrkríð.	
Oc	Oc	Glampaljós (occluding light). Ljós sem varir lengur en myrkríð.	
	Q	Tíðleifturljós (quick flashing light). Ljós sem sýnir 50 til 79 leiftur á mín., að jafnaði 50 til 60.	
	VQ	Snögg leifturljós (very quick flashing light). Ljós sem sýnir 80 til 159 leiftur á mín., að jafnaði 100 til 120.	
	IQ	Tíðleifturljós með myrkvun (interrupted quick flashing light). Ljós með reglubundinni myrkvun.	
	UQ	Mjög snögg tíðleifturljós (ultra quick flashing light). Ljós sem ekki sýnir færri en 160 leiftur á mín.	
Alt	Al	Skiptiljós (alternating light). Ljós sem skiptir litum.	
Mo	Mo(K)	Morse-merkjaljós (morse code light). Ljósleiftrum og blossom er raðað saman svo að morse bókstafur myndast.	

* Skammstöfun í fremsta dálki er eldri skammstöfun, ný og gildandi skammstöfun er í öðrum dálki.

Línurit yfir ljósmál vita í mismunandi skyggni
Luminous range diagram



Ljósmaal vita í mismunandi skyggni

Ljósmaal (Luminous range of light.)

Mesta fjarlægð sem ljósið sést með þeim ljósstyrk sem gefinn er og skyggni leyfir.

Ljósvarp (Nominal range of light.)

Sú fjarlægð sem ljósið sést þegar miðað er við að skyggni sé 10 sjómíllur (meðalskyggni).

Sjónmaal (Geographical range of light.)

Mesta fjarlægð, sem ljósið sést, takmarkast þá af bungu jarðar og miðast við hæð ljóssins og augnhæð athugarans.

Alþjóðleg veðurfræðileg skilgreining á skyggni:

0	minna en 50 metrar
1	50–200 metrar
2	200–500 metrar
3	500–1000 metrar
4	0,63–1,0 sjómíllur
5	1,0–2,0 sjómíllur
6	2,0–6,0 sjómíllur
7	6,0–12,0 sjómíllur
8	12,0–30,0 sjómíllur
9	30,0 sjómíllur og yfir

Tölurnar til vinstri og hægri á línuritinu sýna ljósmálið í sjómíllum. Tölurnar undir línuritinu sýna ljósvarp ljóssins. Bognu línurnar vísa til skyggnisins.

Dæmi: Ljós með ljósstyrk 100.000 cd hefur ljósvarp um 20 sjómíllur. Í skyggni 5 myndi ljósið sjást um 4,5 sjómíllur og í skyggni 3 rúma 1 sjómíllu.

Ath.: Línuritið er ekki nákvæmt. Það getur verið að skyggnið milli athugarans og ljóssins sé misgott.

Sjónmál - sjómíllur												
		Augnhæð yfir haffleti í metrum										
		0	2	3	4	5	6	8	10	12	15	20
Ljós hæð víta yfir haffleti í metrum	2	2,9	5,9	6,5	7,1	7,6	8,0	8,8	9,5	10,1	11,0	12,2
	2,5	3,3	6,2	6,9	7,4	7,9	8,4	9,2	9,9	10,5	11,3	12,6
	3	3,6	6,5	7,2	7,8	8,3	8,7	9,5	10,2	10,8	11,7	12,9
	3,5	3,9	6,8	7,5	8,1	8,5	9,0	9,8	10,5	11,1	11,9	13,2
	4	4,2	7,1	7,8	8,3	8,8	9,3	10,0	10,7	11,4	12,2	13,5
	4,5	4,4	7,4	8,0	8,6	9,1	9,5	10,3	11,0	11,6	12,5	13,7
	5	4,7	7,6	8,3	8,8	9,3	9,7	10,5	11,2	11,9	12,7	14,0
	6	5,1	8,0	8,7	9,3	9,7	10,2	11,0	11,7	12,3	13,2	14,4
	7	5,5	8,4	9,1	9,7	10,2	10,6	11,4	12,1	12,7	13,6	14,8
	8	5,9	8,8	9,5	10,0	10,5	11,0	11,8	12,5	13,1	13,9	15,2
	9	6,2	9,2	9,8	10,4	10,9	11,3	12,1	12,8	13,4	14,3	15,5
	10	9,3	10,6	10,9	11,1	11,3	11,4	11,7	11,9	12,1	12,4	12,7
	12	7,2	10,1	10,8	11,4	11,9	12,3	13,1	13,8	14,4	15,3	16,5
	14	7,8	10,7	11,4	11,9	12,4	12,9	13,7	14,4	15,0	15,8	17,1
	16	8,3	11,3	11,9	12,5	13,0	13,4	14,2	14,9	15,5	16,4	17,6
	18	8,8	11,8	12,4	13,0	13,5	13,9	14,7	15,4	16,0	16,9	18,1
	20	9,3	12,2	12,9	13,5	14,0	14,4	15,2	15,9	16,5	17,4	18,6
	25	10,4	13,3	14,0	14,6	15,1	15,5	16,3	17,0	17,6	18,5	19,7
30	11,4	14,3	15,0	15,6	16,0	16,5	17,3	18,0	18,6	19,4	20,7	
35	12,3	15,2	15,9	16,5	17,0	17,4	18,2	18,9	19,5	20,4	21,6	
40	13,2	16,1	16,8	17,3	17,8	18,3	19,0	19,7	20,4	21,2	22,5	
45	14,0	16,9	17,6	18,1	18,6	19,0	19,8	20,5	21,2	22,0	23,3	
50	14,7	17,6	18,3	18,9	19,4	19,8	20,6	21,3	21,9	22,8	24,0	
60	16,1	19,1	19,7	20,3	20,8	21,2	22,0	22,7	23,3	24,2	25,4	
70	17,4	20,3	21,0	21,6	22,1	22,5	23,3	24,0	24,6	25,5	26,7	
80	18,6	21,5	22,2	22,8	23,3	23,7	24,5	25,2	25,8	26,7	27,9	
90	19,7	22,7	23,3	23,9	24,4	24,8	25,6	26,3	26,9	27,8	29,0	
100	20,8	23,7	24,4	25,0	25,5	25,9	26,7	27,4	28,0	28,9	30,1	
120	22,8	25,7	26,4	26,9	27,4	27,9	28,7	29,4	30,0	30,8	32,1	
140	24,6	27,6	28,2	28,8	29,3	29,7	30,5	31,2	31,8	32,7	33,9	
160	26,3	29,3	29,9	30,5	31,0	31,4	32,2	32,9	33,5	34,4	35,6	
180	27,9	30,8	31,5	32,1	32,6	33,0	33,8	34,5	35,1	36,0	37,2	
200	29,4	32,4	33,0	33,6	34,1	34,5	35,3	36,0	36,6	37,5	38,7	

Taflan er reiknuð út samkvæmt formúlunni $x=2,08 (\sqrt{h_1} + \sqrt{h_2})$ þar sem h_1 er ljóshæð og h_2 er augnhæð.

Skýringar við vitaskrá

1. dálkur: Númer. Vitar og leiðarljós, sem nefnd eru í þessari skrá, eru öll númeruð í áframhaldandi röð. Byrjað er á Reykjanesvita og haldið vestur um hringinn í kringum landið. Undir sumum númerunum er alþjóðlegt númer vitans eins og það er í British Admiralty List of Lights.

2. dálkur: Nafn – staður. Í þessum dálki er nafn ljóssins og stutt lýsing á staðsetningu þess. Nafn landtökuvita er skráð með HÁSTÖFUM.

3. dálkur: Breidd og lengd. Norðlæg breidd og vestlæg lengd eru gefin upp 1/100 úr mínútu þar sem nákvæm staðsetning er kunn, annars í 1/10 úr mínútu.

4. dálkur: Ljóseinkenni. Tilgreint er hvernig ljósið lýsir, litur þess og ljóstími (enskar skammstafanir, alþjóðlegt).

5. dálkur: Hæð. Ljóshæðin er mæld í metrum yfir sjó, meðalflóðhæð. Nákvæmnin ekki meiri en $\pm 10\%$.

6. dálkur: Sjónarlengd. Sjónarlengd ljóssins er gefin upp í sjómílum (1 sjóm. = 1852 m). Þar sem ljósstyrkssjónarlengd og landfræðileg sjónarlengd er ekki sú sama er alltaf styttri sjónarlengdin gefin upp í þessari skrá. Sjónarlengd vita sem lýsir yfir 15 sjóm. er auðkennd með feitu letri. Hrímlín, móða eða önnur óhreinindi á gluggum vitans geta valdið því að sjónarlengd hans minnki.

7. dálkur: Vitahús eða ljósstæði. Lýsing á vitahúsi. Hæð vitahússins er frá grunninum upp á topp, gefin upp á næsta heila metra.

8. dálkur: Ljósgeirar, athugasemdir. Allar miðanir eru réttvísandi gefnar frá sjó, frá 000° austur um að 360°.

Litur vitaljóss og logtími

Til að sýna mismunandi lit á vitaljósi eru sett rauð og græn gler fyrir vitaljósið. Sýnir vitinn þá rautt eða grænt ljós yfir grunn og varasöm svæði. Hvítt ljós táknar yfirleitt hreina siglingaleið. Á mörkum mislitra ljósgeira er ætíð dálítið bil þar sem erfitt er að ákveða lit ljóssins og þar sem skiptist á rautt og grænt ljós myndast mjó, hvítleit ljósrák. Raki eða dökk á vitarúðum getur gert litamörk vitanna enn ógreinilegri. Ef ísing er á rúðunum geta rauðu og grænu ljósgeirarnir sýnst hvítir.

Logtími vita á Íslandi er þannig að þeir vitar sem eru sunnan við 65°30' n.br. loga frá 15. júlí til 1. júní, en þeir sem eru þar fyrir norðan loga frá 1. ágúst til 15. maí. Logtími leiðarljósa getur þó verið annar, loga t.d. aðeins þegar skipa er von. Á vitum er ljós að minnsta kosti hálfri klukkustund eftir sólarlag til hálftrar klukkustundar fyrir sólarupprás.

Description on List of Lights

1st column: Number. Lights and leading lights, which are mentioned in this list, are all in consecutive order. Beginning with Reykjanes lighthouse and going westward around Iceland. The international number of the light is shown as published in British Admiralty List of Lights.

2nd Column: Name - location. In this column is the name of the light and a short description of its location. The names of primary lights are printed in CAPITAL LETTERS.

3rd column: Latitude and longitude. Latitude north and longitude west is given in 1/100 of a minute where data accuracy permits, otherwise in 1/10 of a minute.

4th column: Light Character. The characteristics of the light is mentioned.

5th column: Elevation. The height of the light is measured in meters above mean high water. The accuracy is not more than $\pm 10\%$.

6th Column: Range. Range is expressed in nautical miles. When the geographical range and luminous range is not same, the shorter range is listed. The lights having 15 M range and over are printed in bold type. Frost, moisture or other dirt on the window of the lighthouse may reduce the range.

7th column: Structure. Description of structure and its height are listed to the nearest meter.

8th column: Remarks. All bearings refer to true compass, and are given as seen by an observer from seaward and are measured clockwise from 000° to 360° .

In order to show a different colour of light, red or green glass is placed in front of the light-source. Then the beacon shows coloured light in the dangerous areas. White light as a rule means safe sea. At the boundary of sectors of a different colour there is usual a small area in which it is sometimes difficult to make out the colour of the light, and where red and green lights alter a narrow white sector is formed. Steam and mist on the window may cause the lights boundary to be still more obscure. If there is frost on the windows the red and green sectors may look as if they are white.

The lights are shown as follows: Lights south of latitude $65^\circ 30' N$ are shown from 15th of July to 1st of June. Lights north of same latitude are shown from 1st of August to 15th of May. Some of the leading lights are only shown on request. The lights are exhibited at least half an hour after sunset until half an hour before sunrise.

Flugvitar

Flugvitar eru venjulega með mikinn ljósstyrk og ljósgeislanum beint hátt, þess vegna er ljós þeirra oftast sýnilegra úr miklu meiri fjarlægð heldur en ljós frá vita fyrir sjófarendur. Flugvitar eru ekki alltaf merktir á sjókort með nákvæmni, oft starfræktir stuttan tíma í einu og stundum slökkt á þeim óvænt. Auk þess að vera undir stjórn annarra aðila en vitar fyrir sjófarendur er lit þeirra eða ljóseinkennum breytt áður en mögulegt er að auglýsa aðvörun í tilkynningum til sjófarenda.

Aero Lights

Aero lights are frequently of high power and owing to their beams being elevated are often visible at much greater distances than navigational lights. They are, however, often only approximately charted, sometimes only exhibited for short periods, and liable to sudden extinction. Moreover, being under the control of organisations other than the marine light-house authorities, they may be altered in colour or character before it is possible to give due warning to seamen by Notices to Mariners.

Skammstafanir

Skst.	Skýring	Skýring á ensku	Skst.	Skýring	Skýring á ensku
A.	austur	east	M	sjómíla	nautical mile
Al	skiptiljós	alternating	m	metri	metre
Ath.	athugasemdir	remarks	Mo.	Morse	Morse code
Br.	breidd	latitude	N.	norður	north
Bu	blátt	blue	Oc	glampi	occulting
cd	kerti	candela	Q	tíðleiftur	quick
Dir	stefna	direction	R	rautt	red
F	stöðugt	fixed	S.	suður	south
Fl	leiftur	flashing	s	sekúnda	second
fr.	fremra	front	sek.	sekúnda	second
G	grænt	green	sjóm.	sjómíla	nautical mile
Iso	jafnlengdar	isophase	V.	vestur	West
kHz	kílórið á sek	kilohertz	W	hvítt	white
klst.	klukkustund	hour	W.	vestur	West
LFl	blossi	long flashing	Y	gult	yellow
Lgd.	lengd	longitude			

Vítar og leiðarljós

Nr. Alþj.nr.	Nafn Staðarlýsing	Staður n. br. v. lgd.	Ljósainkenni	Hæð m	Sjónar- lengd í sjóm. W-R-G	Vitahús Ljóstæði	Ljósgeirar Athugasemdir
1 L4466	REYKJANES	63 48,94 22 42,26	Fl(2)W 30s	69	22	Hvítur sívalur turn, 31 m	Í hvarfi, 280,5° - 288°
1,1 L4468	Reykjanestá - aukaviti	63 48,03 22 41,86	Fl W 3s	24	9	Gulur turn, 5 m	
2,1 L4473	Hafnir - leiðarljós I fremra	63 56,3 22 40,8	F R			Staur △	
2,2 L4473.1	- - leiðarljós I aftara, 170 m frá fremra		F R			Staur ▽	Leiðarlína 089° leiðir inn sundið
2,3 L4473.5	- leiðarljós II fremra	63 56,2 22 40,6	F G			Staur △	
2,4 L4473.51	- - leiðarljós II aftara, 20 m frá fremra		F G			Staur ▽	Leiðarlína 164°
2,5 L4474	- leiðarljós III fremra í eyju austan við bryggju	63 56,4 22 40,7	F W			Staur △	
2,6 L4474.1	- - leiðarljós III aftara, 80 m frá fremra		F W			Staur ▽	Leiðarlína 087° leiðir inn fyrir bryggjuna
3 L4472	Stafnes	63 58,25 22 45,14	Fl(3)WR 15s	13	12-12	Gulur turn, 11 m	land -R- 002° -W- 158° -R- land
4 L4484	Keflavík - flugviti	63 58,70 22 34,87	Aero AIFl(2)WG 7,5s	88	24 22	Hvítur og rauður vatnsturn, stendur á súlum, 46 m	
5 L4476	Sandgerði - innsiglingarviti	64 02,40 22 42,84	Oc WRG 6s	21	15-13-13	Gulur turn, 11 m, með lóðr. svartri rönd, ofan á 8 m húsi △	land -G- 110,5° -W- 111,5° -R- 171° -G- land
6 L4477	- leiðarljós II fremra	64 01,92 22 42,86	Oc G 3s	12		Grindarmastur △	
7 L4477.1	- - leiðarljós II aftara, 267 m frá fremra	64-01,81 22-42,64	Oc G 3s	17		Grindarmastur ▽	Leiðarlína 139°. Tekur við af leiðarlínu I
7,2 L4477.5	- ytra ljós við leiðarlínu II	64 02,44 22 43,85	Fl(2)R 5s	6		Rauður staur	
7,4 L4477.51	- innra ljós við leiðarlínu II	64 02,31 22 43,61	Fl(3)R 6s	6		Rauður staur	
8 L4478	- leiðarljós III fremra	64 02,28 22 43,08	F R	10		Staur △	
8,1 L4478.1	- - leiðarljós III aftara, 56 m frá fremra	64 02,29 22 43,01	F R	12,5		Staur ▽	Leiðarlína 079°
8,4 L4479	- hafnarviti á enda syðri hafnargarðs	64 02,24 22 43,33	Q G			Staur, 3 m	
8,6 L4479.2	- hafnarviti á enda nyrðri hafnargarðs	64 02,28 22 43,42	Fl R 5s	5		Staur, 3 m	

Nr. Alþj.nr.	Nafn Staðarlýsing	Staður n. br. v. lgd.	Ljóséinkenni	Hæð m	Sjónar- lengd í sjóm. W-R-G	Vítahús Ljósstæði	Ljósgeirar Athugasemdir
9 L4480	GARÐSKAGI	64 04,92 22 41,40	Fl W 5s	31	15	Hvítur sívalur turn, 23 m	Racon (G) 60s
10 L4480	Garðskagi - aukaviti	64 04,92 22 41,40	F WRG	28	10	Sama og aðalviti	024° -G- 037° -R- 041° -W- 050°
15 L4483	Hólmsberg	64 01,82 22 33,42	Fl(2)WRG 20s	35	16-12-12	Gulur sívalur turn, 13 m	land -R- 145° -W- 330° -G- land
15,3 L4486.2	Helguvík - hafnarviti yst á hafnargarðinum	64 01,30 22 33,17	Fl G 3s	7		Staur	
15,4 L4486.25	- hafnarviti á enda þvergarðs	64 01,30 22 32,97	Fl G 3s	7		Staur	
15,5 L4486.3	- hafnarviti yst á kletti sunnan víkurinnar	64 01,14 22 33,24	Fl R 3s	15		Staur	
15,6 L4486	- leiðarljós fremra fyrir botni víkurinnar	64 01,37 22 33,61	Oc R 5s	25		Grindarmastur △	
15,61 L4486.1	- - leiðarljós aftara, 92 m frá fremra	64 01,40 22 33,70	Oc R 5s	32		Grindarmastur ▽	Leiðarlína 310°
15,8 L4487	Keflavík - hafnarviti smábátahöfn	64 00,52 22 33,24	Fl G 2s	7,5		Staur, 2 m	
15,81 L4487.1	- hafnarviti smábátahöfn	66 00,52 22 33,30	Fl R 2s	9		Staur, 2 m	
16 L4488	Vatnsnes	64 00,12 22 32,60	Fl(3)WR 10s	15	12-10	Gulur turn, 8 m	land -W- 147° -R- 176° -W- 342° -R- land
17 L4489	- hafnarviti yst á hafnargarðinum	63 59,82 22 32,61	Fl G 3s				
17,5 L4490	Ytri-Njarðvík - leiðarljós á enda Suðurgarðs	63 59,10 22 32,16	Dir Lt	9		Stöpull, 6 m	Ljósíð er moire mynstur með 286° stefnu sem miðlínu
17,6 L4490.5	- hafnarviti á enda brimvarnargarðs	63 59,11 22 31,83	Fl(2) G 5s				
18 L4491	Vogar - leiðarljós I fremra	63 58,61 22 23,12	F R			Staur △	
18,1 L4491.1	- - leiðarljós I aftara, 110 m frá fremra	63 58,59 22 23,01	F R			Staur ▽	Leiðarlína 111°
18,2 L4492	- leiðarljós II fremra	63 59,06 22 23,63	F G			Staur △	
18,3 L4492.1	- - leiðarljós II aftara, 46 m frá fremra	63 59,08 22 23,58	F G			Staur ▽	Leiðarlína 045°
18,5 L4493	-hafnarviti á enda eystri hafnargarðs	63 58,98 22 23,84	Fl G 3s			Staur 2 m	

Vítar og leiðarljós

Nr. Alþj.nr.	Nafn Staðarlýsing	Staður n. br. v. lgd.	Ljósainkenni	Hæð m	Sjónar- lengd í sjóm. W-R-G	Vitahús Ljósstæði	Ljósgeirar Athugasemdir
19 L4494	Gerðistangi (Atlagerðistangi)	64 00,74 22 21,11	Fl(2)WRG 10s	11	6-4-4	Gulur turn, 10 m	034° -G- 078° -W- 236° -R- 263° -W- 034°
20 L4495	Straumsvík - leiðarljós fremra	64 02,65 22 02,41	Oc G 3s	12		Staur △	
20,1 L4495.1	- - leiðarljós aftara, 128 m frá fremra	64 02,60 22 02,33	Oc G 3s	14		Staur ▽	Leiðarlína 144,5° leiðir að bryggju
21 L4495.4	- bryggjuviti á enda hafnargarðsins	64 02,80 22 02,57	Fl R 3s				
22 L4498.5	Hafnarfjörður - stefnuvirkt innsiglingarljós	64 04,26 21 57,98	Dir WRG	13	10-2-2	Ljósíð er á þaki húss	90.5°-FIG- 91.5°-FG- 93.4°- AIWG- 95.4°-FW- 95.6°-AIWR- 97.6°-FR- 99.5°-FIR- 100.5° Stefna 95,5° miðlína
23 L4497	- hafnarviti yst á syðri hafnargarðinum	64 04,10 21 58,31	Fl G 3s	6		Gulur skúr, 4 m	
24 L4498	- hafnarviti yst á nyrðri hafnargarðinum	64 04,15 21 58,10	Fl R 3s			Grindarmastur	
25 L4499	Álftanes	64 06,98 22 00,43	Oc WRG 3s	5	8-6-6	Gult hús, 4 m	147° -G- 156,5° -W- 157,5° -R- 167°
26 L4500	Kópavogur - leiðarljós fremra á bryggjuhúsi	64 06,81 21 56,63	Fl R 1,5s	13		Staur △	
26,1 L4500.1	- - leiðarljós aftara, 288 m frá fremra	64 06,75 21 56,29	Oc R 5s			Staur ofan við höfnina ▽	Leiðarlína 112°
26,2 L4500.7	- hafnarviti á Norðurgarði	64 06,76 21 56,64	Fl R 3s	5		Staur, 2 m	
27 L4500.5	- hafnarljós á enda syðri varnargarðs	64 06,71 21 56,49	Fl G 3s	6		Staur	
27,1 L4500.8	Seltjarnarnes - hafnarviti á syðri varnargarði	64 09,02 22 00,35	Fl G 2s			Staur 1 m	
27,2 L4500.9	- hafnarviti á nyrðri varnargarði	64 09,05 22 00,32	Fl R 2s			Staur 1 m	
28 L4501	Gróttá	64 09,90 22 01,32	Fl(3)WRG 20s	24	15-13-13	Hvítur sívalur turn, 23 m	025° -G- 067° -W- 217° -R- 281° -G- 294° Racon (K) 60s
29 L4504	Reykjavík - flugviti	64 07,75 21 55,13	Aero AIFl WG 10s	85	23 21	Ljósíð er á toppi Perlunnar	
30 L4503	- Sjómannaskólinn	64 08,36 21 54,15	Iso WRG 4s	72	16-12-12	Aðalturn	134° -G- 154° -W- 158° -i hvarfi- 162° -R- 187° -W- 194,5° -G- 204°
31 L4505	- Engey	64 10,50 21 55,47	Fl WRG 5s	15	12-12-12	Gulur turn, 8 m	354° -R- 357,5° -W- 004° -G- 122,5° -W- 142° -R- 202° -G- 257°. Racon (T) 90s
32 L4505.8	- hafnarviti á enda Eyjargarðs	64 09,60 21 55,74	Fl G 3s	12		Staur, 2m, ofan á 3 m stöpli	

Nr. Alþj.nr.	Nafn Staðarlýsing	Staður n. br. v. lgd.	Ljóséinkenni	Hæð m	Sjónar- lengd í sjóm. W-R-G	Vítahús Ljósstæði	Ljósgeirar Athugasemdir
33 L4508	- hafnarviti, nyrst á Ingólfsgarði	64 09,11 21 55,91	Fl R 2s	7		Gult hús, 4 m	
34 L4506	- hafnarviti yst á Norðurgarði	64 09,17 21 55,93	Fl G 2s	7		Gult hús, 4 m	
35 L4507	- hafnarviti á vesturenda Ingólfsgarðs	64 09,12 21 55,98	Fl W 1,5s	7		Grindarmastur, 4 m	
36 L4513.3	- hafnarviti á enda Skarfagarðs	64 09,48 21 51,88	Fl G 2s	8		Gult hús, 4m	
37 L4513	- Gufuneshöfði leiðarljós fremra	64 08,48 21 49,47	Fl R 3s	37		Grindarmastur, 16 m △	
37,1 L4513.1	- - leiðarljós aftara, 220 m frá fremra	64 08,39 21 49,28	Fl R 3s	44		Grindarmastur, 21 m ▽	Leiðarlína 136,5° leiðir inn Viðeyjarsund
41 L4515	- Kleppsvík leiðarljós fremra	64 07,99 21 50,09	Oc G 3s	18		Grindarmastur, 16 m	
41,1 L4515.1	- - leiðarljós aftara, 200 m frá fremra	64 07,88 21 50,08	Oc G 3s	22		Grindarmastur, 16 m	Leiðarlína 178,5°
43 L4514	- Ártúnshöfði leiðarljós fremra	64 07,91 21 49,57	F R			Grindarmastur △	
43,1 L4514.1	- - leiðarljós aftara, 90 m frá fremra	64 07,86 21 49,54	F R			Grindarmastur ▽	Leiðarlína 164° leiðir að Ártúnshöfða
43,3 L4513.22	- Ártúnshöfði staur nr. 2	64 08,33 21 49,87	Q G 1,2s	3		Botnfastur staur	
43,4 L4513.23	- Ártúnshöfði staur nr. 3	64 08,20 21 49,79	Q G 1,2s	3		Botnfastur staur	
44 L4515.3	- Smábátahöfn leiðarljós fremra	64 08,04 21 50,41	Fl R 3s	6		Grindarmastur △	
44,1 L4515.31	- - leiðarljós aftara, 228 m frá fremra	64 07,98 21 50,66	Fl R 2s	10		Grindarmastur ▽	Leiðarlína 241°
47 L4516	Hvaleyri	64 20,55 21 43,89	Fl WRG 6s	6	6-4-4	Gult sextrent hús, 3 m	land -R- 057° -W- 230° -G- land
48 L4517	Hvalfjörður - ljós á vestasta bokka	64 23,67 21 28,12	Q W	13		Staur, 4 m	Ljósín á bokkunum og brygguendunum eru öll samfasa
48,1 L4517.5	- ljós á vesturenda bryggiunnar	64 23,66 21 27,98	Q W	11		Staur, 2 m	
48,2 L4517.6	- ljós á austurenda bryggiunnar	64 23,66 21 27,91	Q W	11		Staur, 2 m	
48,3 L4517.4	- ljós á austasta bokka	64 23,66 21 27,76	Q W	13		Staur, 4 m	

Vítar og leiðarljós

Nr. Alþj.nr.	Nafn Staðarlýsing	Staður n. br. v. lgd.	Ljóséinkenni	Hæð m	Sjónar- lengd í sjóm. W-R-G	Vitahús Ljóstæði	Ljósgeirar Athugasemdir
49,2	Krossvík (Akranes) - stefnuvirkir leiðarljós	64 18,94 22 03,24	Dir WRG Oc 5s	10	6	Gulur turn, 7 m	044,5° -G- 048,5° -W- 050,5° - R- 054,5°
50 L4520	Akranes	64 18,53 22 05,70	Fl(2)WRG 20s	24	15-12-12	Hvítur sívalur turn, 21 m	222° -R- 351° -W- 134° -R- 176° -G- 201°
52,1	- stefnuvirkir leiðarljós	64 19,21 22 04,72	Dir WRG Oc 3s	40	10	Grindarmastur, 28 m	340,5° -G- 344,5° -W- 345,5° - R- 349,5°
53 L4520.5	- hafnarviti á enda syðri hafnargarðs	64 18,78 22 04,56	Fl R 3s			Staur, 4 m	
54 L4521	- hafnarviti á enda verksmiðjubryggju	64 18,85 22 04,73	Fl G 5s			Staur, 4 m	
54,1 L4523	Lambhúsasund - leiðarljós I fremra á sjávarbakkanum	64 18,87 22 05,62	F R			Staur △	
54,2 L4523.1	- - leiðarljós I aftara á Bíóhöllinni, 55 m frá fremra	64 18,89 22 05,55	F R			Staur á þaki húss ▽	Leiðarlína 057°
54,3 L4524	- leiðarljós II fremra	64 19,02 22 05,77	F G			Staur △	
54,5 L4524.1	- - leiðarljós II aftara, 28 m frá fremra	64 19,04 22 05,76	F G			Staur ▽	Leiðarlína 025,5°
55 L4526	Þormóðssker	64 26,00 22 18,56	LFl WRG 20s	34	11-8-8	Hvítur turn, 23 m	109° -R- 285° -G- 334° -W- 109°.
56 L4528	Þjófaklettur	64 29,82 21 58,05	Fl(2)WRG 10s	11	11-10-10	Sívalur rauður turn, 2 m	015° -G- 044° -W- 048° -R- 195°
57 L4529	Rauðanes	64 31,63 21 58,63	Fl WRG 5s	8	10-9-9	Grár sexstrendur turn, 4 m	land -G- 003,5° -W- 008,5° -R- land
58 L4531	Kirkjuhóll	64 48,33 23 05,78	Fl WRG 10s	31	15-12-12	Grátt turn, 6 m	282° -G- 326° -W- 069,5° -R- 105°
59 L4532	Arnarstapi	64 46,12 23 36,97	LFl WRG 5s	18	11-8-8	Gult hús, 3 m	land -R- 201° -G- 265° -W- 340° -R- 357° -W- 012° -G- land
60 L4532.5	- hafnarviti á enda hafnargarðs	64 46,3 23 37,2	Fl R 3s			Gulur staur 2,5 m	
62 L4534	MALARRIF	64 43,69 23 48,17	Fl(4)WRG 30s	31	16-13-13	Grár sívalur turn, 24 m	land -R- 265° -W- 105° -G- land
63 L4538	Svörtuloft	64 51,82 24 02,34	Fl(2)W 10s	28	11	Gulur turn, 12 m	
64 L4540	Öndverðarnes	64 53,11 24 02,66	Fl W 3s	11	8	Gult hús, 5 m	Í hvarfi, land - 030°
66 L4541.8	Taska	64 55,16 23 47,69	Fl G 3s	11	6	Grænt ljóshús, 4 m, á 12 m staur	

Nr. Alþj.nr.	Nafn Staðarlýsing	Staður n. br. v. lgd.	Ljóseinkenni	Hæð m	Sjónar- lengd í sjóm. W-R-G	Vitahús Ljósstæði	Ljósgeirar Athugasemdir
67 L4541	Rifshöfn - leiðarljós fremra	64 55,38 23 48,83	Oc R 5s	11		Staur, 9 m △	
68 L4541.1	- - leiðarljós aftara, 107 m frá fremra	64 55,39 23 48,96	Oc R 5s	18		Staur, 16 m ▽	Leiðarlína 284° leiðir að bryggju
70 L4541.6	- hafnarviti á syðri garðinum	64 55,29 23 48,23	Fl R 2s			Grindarmastur, 3 m	
71 L4542	Ólafsvík	64 53,50 23 40,43	Fl WRG 5s	15	12-8-8	Gult hús, 3 m	land -R- 143° -W- 173° -G- 222° -R- 231° -G- land
72 L4543	- hafnarviti á Norðurbakka	64 53,87 23 42,07	Fl W 3s	9		Staur, 2 m	
72,2 L4542.5	- hafnarviti yst á brimvarnargarði	64 53,88 23 41,90	FIG3s	7		Staur, 2 m	
73 L4542.4	- hafnarviti yst á enda Suðurgarðs	64 53,83 23 42,09	Fl R 1,5s	9		Staur, 3 m	
74 L4544	Krossnes	64 58,28 23 21,42	Fl(4)WRG 20s	21	13-11-11	Gulur turn, 9 m	land -R- 097° -W- 128,5° -G- 146° -W- 171,5° -R- 220° -W- 225° -G- 281° -W- 306° -R- land
76,2 L4546.5	Grundarfjörður - hafnarviti á NV-horni Norðurgarðs	64 55,60 23 14,97	Fl G 3s	10		Staur, 4 m	
76,3 L4547	- hafnarviti á enda hafnargarðs (grjótgarðs)	64 55,45 23 14,96	Fl R 3s	7		Staur, 3 m	
77 L4550	Höskuldsey	65 05,72 23 00,81	Fl WRG 6s	13	10-7-7	Gulur turn, 10 m	060° -W- 064,5° -R- 097,5° -W- 155,5° -G- 240° -W- 247° -R- 350,5° -G- 060°
78 L4552	Ellidæy	65 08,73 22 48,19	Fl WRG 10s	45	12-8-7	Grár þristrendur turn, 8 m	075° -W- 087° -G- 118° -W- 126° -R- 152° -W- 156° -G- 320° -R- 075°
79,3 L4553	Skipavík - leiðarljós I fremra	65 03,77 22 45,38	Oc R 5s	9		Grindarmastur, 4m △	
79,4 L4553.1	- - leiðarljós I aftara, 319 m frá fremra	65 03,66 22 45,07	Oc R 5s	17		Grindarmastur ▽	Leiðarlína 132° inn að Skipavík
79,5 L4553.2	- Landey leiðarljós II fremra	65 04,48 22 44,88	Oc W 5s	20		Grindarmastur, 11 m △	
79,6 L4553.21	- - leiðarljós II aftara, 60 m frá fremra	65 04,50 22 44,82	Oc W 5s	24		Grindarmastur, 11 m ▽	Leiðarlína 055° inn á Skipavík
79,8 L4553.4	- Bænhúshólmi	65 04,29 22 45,39	Fl G 3s			Staur	
80 L4554	Súgandisey	65 04,82 22 43,40	Fl WRG 3s	30	6-4-4	Gult sívalt hús, 3 m	land -G- 107° -W- 110° -R- 157° -W- 160° -G- land

Vítar og leiðarljós

Nr. Alþj.nr.	Nafn Staðarlýsing	Staður n. br. v. lgd.	Ljóséinkenni	Hæð m	Sjónar- lengd í sjóm. W-R-G	Vitahús Ljóstæði	Ljósgeirar Athugasemdir
81 L4555	Stykkishólmur - leiðarljós fremra á Ytri-Höfða	65 04,67 22 43,94	F R			Staur, 2 m △	
82 L4555.1	- leiðarljós aftara, 33 m frá fremra	65 04,66 22 43,96	F R			Staur, 4 m ▽	Leiðarlína 204° leiðir á milli Súgandiseyjar og Stakkseyjar
82,5 L4555.6	Búðardalur - hafnarviti á enda varnargarðs	65 06,67 21 46,45	Fl G 3s			Staur, 2 m	
82,6 L4555.5	- hafnarviti á enda varnargarðs	65 06,67 21 46,40	Fl R 3s			Staur, 2 m	
82,8 L4556.3	Reykhólar - hafnarviti á bryggju	65 25,46 22 12,40	Fl R 3s			Stöpull á þaki ljósmasturhúss, 0.5 m	
82,9	- hafnarviti á enda varnargarðs	65 25,49 22 12,27	Fl G 3s			Staur, 1 m	
83 L4556	Klofningur	65 22,38 22 57,01	Fl(2)WRG 15s	15	7-5-5	Gulur turn, 9 m	355,5° -W- 357,5° -R- 012,5° - W- 028° -G- 059° -W- 061° -R- 128° -G- 246° -W- 249° -R- 295° -W- 298° -G- 355,5°. Racon (N)
84 L4557	Miðleiðarsker	65 27,77 22 41,53	Fl W 8s	7	5	Gulur þrífótur, 3 m	
85 L4556.5	Skarfaklettur	65 28,29 22 35,83	Fl W 3s	7	5	Gulur þrífótur, 3 m	
85,5 L4557.5	Brjánslækur - hafnarviti á enda brimvarnargarðs	65 31,77 23 11,32	Fl G 3s	6		Staur, 1 m	
86 L4558	Skor	65 24,90 23 57,14	Fl W 5s	26	7	Gulur turn, 5 m	
87 L4560	BJARGTANGAR	65 30,15 24 31,90	Fl(3)W 15s	39	16	Hvítturn, 6 m	
88 L4562	Ólafsviti	65 36,58 24 09,60	LFl WRG 20s	26	15-12-12	Hvítur sívalur turn, 14 m	land -G- 124° -W- 179° -R- 203° -G- 282° -W- 299° -R- land
89 L4564	Patreksfjörður - leiðarljós fremra fyrir botni hafnarinnar	65 35,99 24 00,43	F R			Staur	
90 L4564.1	- - leiðarljós aftara, 42 m frá fremra	65 36,02 24 00,44	F R			Staur	Leiðarlína 353° leiðir inn í Patrekshöfn
90,5 L4564.3	- hafnarviti á bryggjuhorni	65 35,70 24 00,33	F G	5		Ljosið er í polla á bryggjunni	
90,6 L4564.4	- hafnarviti á enda varnargarðs	65 35,72 24 00,42	Fl R 3s			Staur, 1 m	
91 L4565	Tálknafjörður - leiðarljós I fremra	65 37,01 23 50,60	Q W			Varða △	
92 L4565.1	- - leiðarljós I aftara, 425 m frá fremra	65 36,89 23 50,13	Fl W 3s			Varða ▽	Leiðarlína 121° leiðir um sunnið sunnan Sveinseyrar

Nr. Alþj.nr.	Nafn Staðarlýsing	Staður n. br. v. lgd.	Ljóseinkenni	Hæð m	Sjónar- lengd í sjóm. W-R-G	Vítahús Ljósstæði	Ljósgeirar Athugasemdir
94 L4566	- leiðarljós II fremra	65 37,55 23 49,13	F R			Staur △	
95 L4566.1	- - leiðarljós II aftara, 92 m frá fremra	65 37,57 23 49,02	F R			Staur ▽	Leiðarlína 060°
95,5 L4567	Kópanes	65 47,68 24 06,60	Fl(2)W 5s	25	7	Hvítt ljóshús, 3 m ofan á 3 m gráu skipbrotsmannaskýli	
96 L4568	Langanes - Arnarfirði	65 43,18 23 31,96	Fl WRG 15s	23	10-7-7	Gulur turn, 5 m	land -G- 040° -W- 125° -R- land
97 L4570	Svalvogar	65 54,59 23 50,76	LFl(2)WRG 20s	54	11-8-8	Gulur turn, 6 m	land -G- 048° -W- 181° -R- land
98 L4572	Þingeyri	65 52,89 23 29,45	Fl W 5s	11	6	Staur, 5 m	
100 L4574	Fjallaskagi	66 00,50 23 48,70	Fl W 5s	19	12	Gulur sívalur turn, 12 m	
101 L4576	Flateyri	66 02,72 23 30,56	Oc R 3s			Staur, 4 m	
101,5 L4576.5	- hafnarviti á enda varnargarðs	66 02,88 23 30,50	Fl G 3s			Staur	
102 L4575	Sauðanes	66 07,08 23 39,41	Fl W 20s	46	7	Gult hús, 3 m	
106 L4578	GÖLTUR	66 09,79 23 34,27	Fl W 10s	32	12	Gulur turn með brúnum lóðréttum röndum, 14 m	
107 L4580	Óshólar	66 09,13 23 12,53	Fl(3)WR 20s	30	15-11	Gult hús, 6 m	083° -R- 137° -W- 298°
108 L4581	Bolungarvík - hafnarviti á enda brimvarnargarðs	66 09,47 23 14,37	Fl G 3s			Staur	
108,2 L4581.4	- hafnarviti á enda Suðurgarðs	66 09,44 23 14,57	Fl R 3s			Staur	
109 L4584	Arnarnes	66 05,93 23 02,32	LFl WRG 10s	64	15-12-12	Gult hús, 6 m	041° -G- 135° -W- 165° -R- 191° -G- 274,5° -W- 279° -R- 311°
109,5 L4585	Ísafjörður - Mávagarður hafnarviti	66 04,10 23 06,83	Fl(2)G 5s	8		Staur á enda hafnargarðs	
110 L4586	- Naust leiðarljós I fremra	66 03,61 23 07,34	F W	13	11	Gult hús með svartri lóðréttri rönd	
111 L4585.9	- - leiðarljós I aftara, 136 m frá fremra	66 03,54 23 07,43	F W			Gult hús með svartri lóðréttri rönd	Leiðarlína 211° leiðir inn rennuna inn Sundin
112 L4588	- Seljabrekka leiðarljós II fremra	66 03,52 23 07,73	FL R 2s			Staur △	

Vítar og leiðarljós

Nr. Alþj.nr.	Nafn Staðarlýsing	Staður n. br. v. lgd.	Ljósainkenni	Hæð m	Sjónar- lengd í sjóm. W-R-G	Vitahús Ljósstæði	Ljósgeirar Athugasemdir
113 L4588.1	- - leiðarljós II aftara, 72 m frá fremra	66 03,49 23 07,79	Fl R 2s			Staur ▽	Leiðarlína 222°
114 L4590	- Kaldáreyri leiðarljós III fremra	66 03,77 23 06,86	Fl W 2s			Staur △	
115 L4590.1	- - leiðarljós III aftara, 070°, 70 m frá fremra	66 03,79 23 06,77	Fl W 2s			Staur ▽	Leiðarlína 250°
116 L4586	- Naust leiðarljós IV fremra	66 03,61 23 07,34	Fl W 2s	13	11	Sama hús og nr. I fremra	
117 L4586.1	- - leiðarljós IV aftara, 097°, 75 m frá fremra	66 03,60 23 07,24	Fl W 2s			Staur ▽	Leiðarlína 277°
118 L4592	- Stekkjanes leiðarljós V fremra	66 04,22 23 08,80	F R			Staur	
119 L4592.1	- - leiðarljós V aftara, 27 m frá fremra	66 04,23 23 08,81	F R			Horn á húsi	Leiðarlína 331° leiðir inn á Pollinn
124 L4583	Súðavík - hafnarviti á Norðurgarði	66 02,24 22 58,99	Fl G 3s			Staur	
125 L4583.2	- hafnarviti á enda Suðurgarðs	66 02,19 22 59,09	Fl R 3s			Staur	
127 L4582	Æðey	66 05,47 22 39,64	Fl(2)WRG 22s	26	15-12-12	Grár sívalur turn 13 m	096° -W- 113° -G- 154° -W- 281° -G- 320° -W- 327° -R- 096°
128 L4600	Sléttueyri	66 17,77 22 57,84	Fl(2)WRG 10s	7	7-5-5	Gult hús 5 m	land -G- 277° -W- 287° -R- 012° -W- land
129 L4604	Straumnes	66 25,83 23 08,07	Fl W 4s	30	10	Gulur uppmjör turn, 24 m	Í hvarfi, 234° - land
130 L4606	HORNBJARG	66 24,64 22 22,75	Fl(2)W 20s	31	12	Gulur turn áfastur húsi, 10 m	
131 L4608	Selsker	66 07,45 21 30,97	Mo(N)W 30s	23	10	Hvítur sívalur turn, 15 m	Racon (O) 60s
131,1	Norðurfjörður - hafnarviti	66 03,03 21 32,81	Fl R 3s			Staur	
131,2	- hafnarviti	66 02,93 21 32,68	Fl G 3s			Staur	
135 L4616	Gjögur	65 59,76 21 19,01	Fl(4)WRG 30s	39	15-12-12	Rauður uppmjör turn, 24 m, með gulu vitahúsi	130° -R- 204° -W- 248° -G- 296° -W- 333° -R- 044° -W- land
137 L4620	Grimsey - í Steingrímsfirði	65 41,17 21 23,72	Fl WRG 10s	82	10-7-7	Gulur turn, 10 m	192° -R- 235° -W- 241° -G- 266° -R- 298° -W- 310° -G- 330° -R- 064° -W- 073° -G- 192°
138 L4622	Malarhorn	65 41,41 21 26,18	Fl(2)WRG 15s	27	15-11-11	Gult hús, 3 m	218° -R- 245° -W- 259° -G- 336° -W- 011° -R- 082°

Nr. Alþj.nr.	Nafn Staðarlýsing	Staður n. br. v. lgd.	Ljósainkenni	Hæð m	Sjónar- lengd í sjóm. W-R-G	Vítahús Ljósstæði	Ljósgeirar Athugasemdir
138,1 L4623	Kokkálsvík - leiðarljós fremra	65 41,49 21 29,98	F R			Staur △	
138,2 L4623.1	- - leiðarljós aftara	65 41,52 21 29,92	F R			Staur ▽	Leiðarlína 045°
139 L4626	Hólmavík	65 42,31 21 40,48	Fl WRG 5s	12	13-12-12	Gult hús, 3 m	land -R- 297° -W- 305° -G- land
139,5 L4626.3	- hafnarviti	65 42,30 21 40,02	Fl G 3s			Staur, 4 m	
139,6 L4626.2	- hafnarviti á enda bryggju	65 42,29 21 40,10	Fl R 3s			Staur	
139,7 L4627	Hvammstangi - hafnarviti á enda ytri hafnargarðs	65 23,63 20 56,94	F R				
139,8 L4627.2	- hafnarviti á enda innri hafnargarðs	65 23,62 20 56,83	Fl G 3s				
140 L4628	Skarð	65 29,13 20 59,25	Fl(3)WRG 30s	53	16-12-12	Grár sívalur turn, 13 m	land -G- 064° -R- 094° -G- 151° - W- 157° -R- 169° -W- 176° -G- land
140,5 L4629	Blönduós - hafnarviti á enda brimvarnargarðs	65 40,18 20 17,97	Fl R 3s			Staur	
140,6 L4629.5	- hafnarviti á enda hafnargarðs	65 40,17 20 17,87	Fl G 3s	5		Staur, 2 m	
141 L4630	Skagaströnd - hafnarviti syðst á hafnargarðinum	65 49,38 20 19,08	Fl R 3s	6		Grár stöpull, 4 m	
142 L4632	- leiðarljós fremra á bakkanum niður við sjóinn	65 49,36 20 18,51	Oc G 3s	11		Staur △	
142,1 L4632.1	- - leiðarljós aftara, 224 m frá fremra	65 49,38 20 18,22	Oc G 5s	19		Kirkjuturn	Leiðarlína 082°
147 L4635	Kálfshamar	66 01,03 20 25,98	LFl(2)WRG 20s	21	15-12-12	Grár turn, 16 m	land -G- 349° -W- 004° -R- 034° -W- 155° -R- land
148 L4636	SKAGATÁ	66 07,16 20 05,93	Fl W 10s	18	13	Gulur turn, 9 m	Racon (K) 60s
150 L4640	Sauðárkrókur - leiðarljós fremra	65 44,99 19 38,92	F R	18		Staur, 18 m △	
151 L4640.1	- - leiðarljós aftara, 376 m frá fremra	65 44,89 19 39,35	F R	50		Staur ▽	Leiðarlína 239°
152 L4641	- hafnarviti á enda brimvarnargarðs	65 45,28 19 38,42	Fl G3s	11		Staur	
153 L4641.2	- hafnarviti smábátahöfn	65 45,35 19 38,83	Fl R 3s	10		Staur á enda varnargarðs	

Vítar og leiðarljós

Nr. Alþj.nr.	Nafn Staðarlýsing	Staður n. br. v. lgd.	Ljóséinkenni	Hæð m	Sjónar- lengd í sjóm. W-R-G	Vítahús Ljósstæði	Ljósgeirar Athugasemdir
153,1 L4640.6	- hafnarviti á enda Suðurgarðs	65 45,23 19 38,57	Fl R 3s			Staur 1 m	
154 L4644	Hegranes	65 46,19 19 32,54	LFl WRG 15s	23	15-12-12	Gulur turn, 10 m	039° -R- 058° -W- 075° -G- 154° -W- 158° -R- 169° -W- 176° -G- 232° -R- 263°
154,5 L4646	Hofsós - hafnarviti á enda eystri hafnargarðs	65 53,9 19 25,2	F G				
154,6 L4647	- hafnarviti á enda vestari hafnargarðs	65 53,8 19 25,3	F R			Staur, 3 m	
155 L4648	Málmey	66 00,45 19 32,29	Fl(2)WRG 15s	41	11-8-8	Gulur turn, 10 m	346° -G- 354° -W- 023° -R- 077° -G- 122° -W- 154° -R- 166°
156 L4650	Straumnes - vestan Haganesvíkur	66 04,63 19 21,26	Fl WRG 6s	20	10-8-8	Áttstrendur turn með gráum og svörtum lóðréttum röndum, 9 m	054° -R- 084° -W- 095° -G- 125,5° - W- 193° -R- 209,5° -W- 226° -G- 236,5° -W- 250,5° -R- 266°
158 L4652	SAUDANES	66 11,22 18 57,06	Fl(3)WR 20s	37	16-12	Gulur turn með áföstu húsi, 10 m	land -R- 075° -W- 221° -R- land
159 L4654	Selvíkurnef	66 09,55 18 51,98	Fl WRG 5s	20	13-10-10	Gulur turn, 8 m	027° -W- 077° -G- 153° -W- 160° - R-205°
161 L4655.5	Siglufjörður - hafnarviti á enda varnargarðs	66 09,17 18 53,77	F G			Staur	
162 L4656	SIGLUNES	66 11,56 18 49,25	Fl W 7,5s	51	12	Gulur turn, 12 m	
163 L4660.6	Brik	66 07,14 18 36,60	Fl(3)W 10s	58	6	Hvítur turn, 4 m	
164 L4662	Ólafsfjörður - hafnarviti á enda Norðurgarðs	66 04,60 18 38,84	Fl R 4s			Staur 2,5 m	
164,2 L4661.8	- hafnarviti á enda Vesturgarðs	66 04,55 18 38,93	Fl G 2s			Staur 1 m	
165 L4658	Hrólfssker	66 05,39 18 25,12	Fl W 3s	18	8	Gulur turn, 16 m	Frá 217° að 327° hefur vitinn ekki fullt ljósmagn
166 L4660	Hrísey	66 01,09 18 24,03	Fl WRG 8s	113	15-12-12	Gulur turn, 9 m	180° -W- 190° -R- 265° -G- 325° -W- 332° -R- 043° -G- 145° -W- 166° -R-180°
166,1 L4664	- hafnarviti á enda hafskipabryggju	65 58,7 18 22,8	F G				
166,2 L4664.4	- hafnarviti á enda varnargarðs	65 58,8 18 22,9	F R	6		Staur	
167 L4663.2	Dalvík - hafnarviti á enda Norðurgarðs	65 58,42 18 31,42	Fl W 3s	5		Staur	

Nr. Alþj.nr.	Nafn Staðarlýsing	Staður n. br. v. lgd.	Ljóseinkenni	Hæð m	Sjónar- lengd í sjóm. W-R-G	Vitahús Ljósstæði	Ljósgeirar Athugasemdir
167,2 L4663.4	- hafnarviti á enda brimvarnargarðs	65 58,42 18 31,17	Fl G 2s	8			
168 L4663	- hafnarviti á enda Suðurgarðs	65 58,40 18 31,48	Fl R 3s	6		Staur	
168,3 L4664.7	Árskógssandur - hafnarviti á enda varnargarðs	65 56,8 18 21,3	Fl G 3s			Staur, 3 m	
168,5 L4665.5	Hauganes - hafnarviti á enda varnargarðs	65 55,4 18 17,9	F G	4		Staur, 2 m	
169 L4666	Hjalteyri	65 51,11 18 11,46	Fl(2)WRG 20s	14	12-12-12	Grindarmastur, 13 m	135° -G- 153° -W- 338° -R- 360°
170 L4672	Akureyri - flugviti	65 39,3 18 04,7	Aero AIFl WG 10s	14	12 12	Ljósker á þaki flugturns	
170,1 L4668.5	- hafnarviti Sandgerðisbót	65 41,77 18 06,06	Fl G 3s	7		Súla	
170,5 L4668.8	- hafnarviti Slippbryggju	65 41,66 18 05,25	Fl G 3s	6		Staur	
170,6 L4668.7	- hafnarviti sunnan Slippbryggju	65 41,61 18 05,24	Fl R 3s	6			
171 L4669	- hafnarviti á Oddeyrartanga	65 41,15 18 04,45	Fl W 4s	15		Gul stálgrind, 12 m	
172 L4671	- hafnarviti Torfunefsbyggja	65 40,92 18 05,17	F R			Staur	
174 L4668	Svalbarðseyri	65 44,64 18 05,47	LFl WRG 6s	9	11-11-11	Gulur turn, 8 m	land -G- 346° -W- 065° -G- 161° -W- 170° -R- land
174,2 L4665	Grenivík - hafnarviti á Norðurgarði	65 57,13 18 11,21	Fl R 3s		3	Staur, 4 m	
174,21	- - hafnarviti á Suðurgarði	65 57,21 18 11,12	F G			Staur	
174,3 L4665.3	- leiðarljós fremra	65 57,04 18 10,86	F R	16		Staur △	
174,4 L4665.31	- - leiðarljós aftara, 275 m frá fremra	65 56,98 18 10,52	F R	21		Staur ▽	Leiðarlína 112°
174,5 L4657	Gjögurtá	66 10,46 18 16,14	Fl(2)W 10s	28	8	Hvítur turn, 4 m	
175 L4674	GRÍMSEY	66 31,69 17 58,90	Fl W 20s	27	15	Gulur turn, 10 m	Í hvarfi, 140° - 187°
175,4	- hafnarviti á enda hafnargarðs	66 32,26 18 01,01	F R			Staur, 3,5 m	

Vítar og leiðarljós

Nr. Alþj.nr.	Nafn Staðarlýsing	Staður n. br. v. lgd.	Ljóseinkenni	Hæð m	Sjónar- lengd í sjóm. W-R-G	Vitahús Ljósstæði	Ljósgeirar Athugasemdir
175,5 L4675	- hafnarviti á enda varnargarðs	66 32,31 18 01,00	Fl G 3s			Staur	
176 L4678	Flatey - Skjálfanda	66 09,79 17 50,45	Fl(3)W 15s	25	10	Gulur, turn, 8 m	
176,5 L4679	- leiðarljós fremra	66 09,51 17 50,75	Q W			Grindarmastur, 2 m △	
176,6 L4679.1	- - leiðarljós aftara		Fl W 6s			Grindarmastur ▽	Leiðarlína 050°
177 L4680	Húsavík	66 03,13 17 21,73	Fl WRG 2,5s	49	15-12-12	Gulur turn, 12 m	land -G- 037° -W- 157° -R- land
177,5 4680.5	- hafnarviti á enda Bökugarðs	66 02,63 17 21,69	Fl R 3s				
178,5 L4682.1	- leiðarljós II fremra	66 02,81 17 20,81	Oc G 5s				
178,6 L4682.2	- - leiðarljós II aftara, 84 m frá fremra	66 02,83 17 20,74	Oc G 5s				Leiðarlína 047°
179 L4682	- bryggjuviti á suðurgarði	66 02,69 17 20,96	Q G	6		Ljósamastur	
180 L4681	- bryggjuviti á norðurgarði	66 02,69 17 21,21	Q R			Ljóskeer upp á steingarðinum	
182 L4686	Lundey - á Skjálfandaflóa	66 06,96 17 22,21	Fl W 5s	45	7	Hvítur sívalur turn, 4 m	
183 L4688	TJÖRNES	66 12,40 17 08,67	Fl(2)W 15s	33	16	Gulur turn 13 m	
183,2 L4689	Mánáreyjar - Háey	66 17,26 17 06,54	Fl W 10s	38	6	Hvítur turn, 4 m	
184 L4690	Kópasker - Grimshafnartangi	66 18,39 16 28,08	Fl WRG 20s	19	14-12-12	Hvítur turn, 14 m	land -R- 153° -W- 352° -G- land
185 L4691	- leiðarljós I fremra	66 17,7 16 26,2	F R			Varða í fjörunni △	
186 L4691.1	- - leiðarljós I aftara, 140 m frá fremra		F R			Varða ▽	Leiðarlína 068°
187 L4692	- leiðarljós II fremra á sjávarbakkanum	66 18,0 16 26,6	F G			Staur △	
188 L4692.1	- - leiðarljós II aftara, 50 m frá fremra á húsafli		F G			Staur ▽	Leiðarlína 006°
189 L4693	- leiðarljós III fremra ofarlega á bryggjunni	66 18,0 16 26,8	F R			Staur △	

Nr. Alþj.nr.	Nafn Staðarlýsing	Staður n. br. v. lgd.	Ljóséinkenni	Hæð m	Sjónar- lengd í sjóm. W-R-G	Vítahús Ljósstæði	Ljósgeirar Athugasemdir
190 L4693.1	- - leiðarljós III aftara, 80 m frá fremra		F R			Staur ▽	Leiðarlína 331°
191 L4696	RAUÐINÚPUR	66 30,50 16 32,63	Mo(R)W 20s	66	16	Gulur turn, 8 m	
192 L4699	Hraunhafnartangi	66 32,17 16 01,57	Mo(N)WR 30s	20	10-7	Grár turn, 19 m	land -R- 105° -W- 290° -R- land
193 L4700	Raufarhöfn	66 27,24 15 55,96	Fl(3)WRG 20s	33	9-7-6	Gulur turn, 10 m	165° -R- 233° -W- 294° -G- 345° -W- 165°. Hvíti geirinn 345° - 165° er mjög daufur
194 L4702	- leiðarljós I fremra	66 26,97 15 56,50	Oc G 5s	9		Gulur turn, 3 m △	
194,1 L4702.1	- - leiðarljós I aftara, 66 m frá fremra	66 26,97 15 56,58	Oc G 5s	13		Grindarmastur ▽	Leiðarlína 281°
195 L4704	- leiðarljós II fremra	66 27,28 15 56,76	Oc R 3s	16		Grindarmastur △	
196 L4704.1	- - leiðarljós II aftara, 133 m frá fremra	66 27,33 15 56,87	Oc R 3s	24		Staur ▽	Leiðarlína 323°
196,5 L4705	- hafnarviti smábátahöfn	66 27,41 15 56,63	Fl(2)G 5s				
197 L4706	Melrakkanes	66 23,78 15 42,31	Fl WR 12s	19	9-7	Gulur turn, 12 m	land -R- 156° -W- land
199 L4708.3	Þórshöfn - leiðarljós fremra	66 11,85 15 20,07	Oc G 5s	13		Staur á stöpli △	
199,1 L4708.31	- - leiðarljós aftara, 152 m frá fremra	66 11,92 15 19,95	Oc G 5s	19		Grindarmastur ▽	Leiðarlína 034.5°
200 L4708.5	- hafnarviti á enda nyrðri varnargarðs	66 11,64 15 20,53	Fl R 3s			Staur, 2 m	
201 L4708.6	- hafnarviti á enda syðri varnargarðs	66 11,66 15 20,31	Fl G 3s			Staur, 2 m	
205 L4710	Grenjanes	66 15,48 15 20,13	LF1 W 20s	24	15	Grár turn með svörtum lóðréttum röndum, 20 m	
206 L4712	Langanes	66 22,71 14 31,98	Fl(2)W 10s	53	10	Grár sívalur turn, 10 m	
206,1 L4713	Bakkafjörður - hafnarviti, 30 m inn á enda brimbrjóts	66 01,31 14 49,62	Fl R 4s	10	3	Grár staur, 1 m	
206,5 L4713.2	- hafnarviti á enda syðri varnargarðs	66 01,28 14 49,55	Fl G 3s	10			
207 L4714	Digranes	66 03,45 14 43,91	Fl WRG 20s	27	15-12-12	Grár turn með svörtum lóðréttum röndum, 20 m	land -R- 070° -W- 270° -G- land

Vítar og leiðarljós

Nr. Alþj.nr.	Nafn Staðarlýsing	Staður n. br. v. lgd.	Ljóséinkenni	Hæð m	Sjónar- lengd í sjóm. W-R-G	Vítahús Ljósstæði	Ljósgeirar Athugasemdir
209 L4716	Kolbeinstangi	65 46,14 14 47,53	LFI WRG 10s	32	15-12-12	Grár turn með svörtum lóðréttum röndum, 20 m	land - 205° -G- 215° -W- 221° - R- 236° -W- 246° -G- 256° -W- 261° -R- 355° -G- 028° -W- 030° -R- land
210 L4720	Vopnafjörður - leiðarljós I fremra	65 45,04 14 49,88	Oc G 5s	13		Grindarmastur △	
211 L4720.1	- - leiðarljós I aftara, 42 m frá fremra	65-45,05 14 49,91	Oc G 5s	16		Grindarmastur ▽	Leiðarlína 323°
212 L4720.4	- leiðarljós II fremra	65 45,41 14 49,32	Oc R 5s	11		Grindarmastur △	
213 L4720.5	- - leiðarljós II aftara, 125 m frá fremra	65 45,48 14 49,29	Oc R 5s	15		Staur á horni húss ▽	Leiðarlína 010,5°
213,1	- hafnarviti á bryggjurústum	65 45,25 14 49,43	Fl R 3s			Staur 3 m	
213,2	- hafnarviti smábáthöfn	65 45,54 14 49,07	Fl G 3s			Staur 3 m	
214 L4721	Bjarnarey	65 47,14 14 18,49	Fl(3)W 20s	31	10	Gulur turn, 8 m	
215 L4722	Kögur	65 36,52 13 51,77	Fl WRG 15s	19	8-5-5	Hvítur turn, 8 m	land -R- 165° -W- 303° -G- land
216 L4723	Borgarfjörður Eystri - leiðarljós fremra	65 31,55 13 48,85	Oc R 5s	13		Grindarmastur △	
216,1 L4723.1	- - leiðarljós aftara, 60 m frá fremra	65-31,52 13-48,89	Oc R 5s	16		Grindarmastur ▽	Leiðarlína 214°
217 L4723.8	- Hafnarhólmi - hafnarviti á enda varnargarðs	65 32,45 13 45,39	Fl G 3s	3		Staur, 2 m	
218 L4723.7	- Hafnarhólmi, hafnarviti 40 m S. af 219	65 32,45 13 45,33	Fl G 3s	4		Staur	
219 L4723.6	- Hafnarhólmi - hafnarviti á enda sjóvarnargarðs	65 32,47 13 45,32	Fl R 3s			Staur, 2 m	
219,1	- Hafnarhólmi - leiðarljós fremra	65 32,45 13 45,24	F R			Staur △	
219,2	- Hafnarhólmi - - leiðarljós aftara, 27 m frá fremra	65 32,44 13 45,20	F R			Staur ▽	Leiðarlína 105°
220 L4724	Glettinganes	65 30,63 13 36,46	LFI(2)W 30s	25	12	Gulur turn, 20 m	
221 L4726	Brimnes	65 18,50 13 46,15	Fl(2)WRG 10s	12	8-5-5	Gulur turn, 7 m	225° -G- 253° -W- 283° -R- 314° -G- 069° -W- 073° -R- 090°
223 L4730	Dalatangi	65 16,21 13 34,49	Fl W 5s	19	14	Gult hús, 10 m	

Nr. Alþj.nr.	Nafn Staðarlýsing	Staður n. br. v. lgd.	Ljósainkenni	Hæð m	Sjónar- lengd í sjóm. W-R-G	Vitahús Ljóstæði	Ljósgeirar Athugasemdir
224 L4730.6	Norðfjarðarhorn	65 09,96 13 30,76	Fl W 15s	14	6	Gulur staur, 4 m	Í hvarfi á Norðfjarðarflóa, land - 131°
225 L4731	Norðfjörður	65 08,90 13 39,30	Fl(2)WR 7s	38	15-12	Grátt hús, 8 m	214° -W- 242° -R- 334° -W- 046°
226,1 L4732	- hafnarviti á Bæjarbryggju	65 08,80 13 41,17	FR			Ljósamastur	Ljósín eru í ljósamöstrum sitt hvoru megin á bryggjunni
226,2 L4732.5	- hafnarviti á Bæjarbryggju	65 08,80 13 41,22	FR			Ljósamastur	Ljósín eru í ljósamöstrum sitt hvoru megin á bryggjunni
226,6 L4732.56	- hafnarviti á enda garðs austan Bræðslubryggju	65 08,32 13 43,95	Fl G 3s			Staur	
226,7 L4732.57	- Fiskihöfn, hafnarviti á enda garðs	65 08,27 13 44,02	Fl R 3s			Staur	
227 L4733	Seley	64 58,65 13 31,19	Fl(3)WRG 25s	27	8-6-5	Hvítur turn, 14 m	008° -R- 037° -G- 065° -W- 085° -R- 190° -W- 008°. Racon (M) 90s
228 L4734	Vattarnes	64 56,17 13 41,12	Fl(2)WRG 15s	26	15-12-12	Gulur turn, 12 m	090° -G- 127° -W- 136° -R- 159° - G- 216° -W- 232° -R- 256° - W- 286° -R- 337° -W- 347° -G- 360°
229 L4735	Gríma	65 00,37 13 55,32	Fl W 8s	23	12	Gult hús, 3 m	
230 L4736	Eskifjörður - Mjóeyri	65 03,57 13 59,64	Fl W 2s	5	5	Hvítur stöpull, 4 m	
231 L4737	Reyðarfjörður - bryggjuljós	65 01,82 14 13,20	Oc R 5s			Grindarmastur	
231,2 L4737.2	- bryggjuljós, Olúbryggju	65 01,83 14 13,04	F G			Ljósið er steipt í bryggjuhorn	
232 L4738	Hafnarnes	64 52,46 13 45,96	Fl WRG 20s	16	12-9-9	Gult hús, 7 m	land -G- 126° -W- 194° -R- 257° -W- 314° -G- land
233 L4739	Fáskrúðsfjörður - Mjóeyri	64 55,13 13 57,88	Fl W 5s	5	5	Gulur stöpull 4 m	
234 L4740	- smábátahöfn	64 55,80 14 01,26	F R			Staur, 2 m hár	
234,1 4740.1	- smábátahöfn	64 55,82 14 01,27	F G			Staur, 2 m hár	
235 L4743	Landahóll	64 49,56 13 49,61	Fl WRG 4s	23	15-12-12	Hvít hús, 8 m	224° -G- 272° -W- 285° -R- 349° -W- 351° -G- 084°
235,5 L4743.2	Stöðvarfjörður - hafnarviti á enda hafnargarðs	64 49,89 13 52,55	Fl G 3s			Staur, 2,5m	

Vítar og leiðarljós

Nr. Alþj.nr.	Nafn Staðarlýsing	Staður n. br. v. lgd.	Ljóseinkenni	Hæð m	Sjónar- lengd í sjóm. W-R-G	Vitahús Ljósstæði	Ljósgeirar Athugasemdir
236 L4744	Kambanes	64 48,07 13 50,33	Fl(4)WRG 20s	26	16-13-13	Gulur turn, 11 m	189° -G- 218° -R- 230° -W- 235° - G- 270° -W- 284° -R- 298° - W- 320° -G- 334° -W- 359° -R- 034° -G- 069°
237 L4746	Selnes - innsiglingarviti Breiðdalsvík	64 47,16 14 00,36	Fl WRG 8s	12	11-8-8	Gult hús, 9 m	252° -R- 267,5° -G- 304° -W- 309° -R- 345° -G- 016° -W- 030°
237,5 L4746.4	Breiðdalsvík - ljós á enda brimvarnargarðs	64 47,10 14 00,51	Fl G 3s				
238 L4747	- leiðarljós fremra fyrir botni víkurinnar	64 47,60 14 00,47	F R			Staur △	
239 L4747.1	- - leiðarljós aftara, 69 m frá fremra	64 47,64 14 00,45	F R			Staur ▽	Leiðarlína 010°
241 L4749.2	Streiti	64 43,79 13 59,14	Fl(3)WRG 20s	17	14-12-12	Hvítur turn, 12 m	176° -G- 217° -W- 222° -R- 281° - W- 340° -G- 003° -R- 038° - W- 040° -G- 058°
242 L4750	Karlsstaðatangi	64 41,27 14 13,70	Fl(2)WRG 10s	11	11-9-9	Gult hús, 5 m	270° -G- 282° -R- 298° -W- 315° - G- 332° -R- 042° -W- 047° -G- 090°
243 L4754	Æðarsteinn	64 40,09 14 17,62	Fl WRG 5s	12	11-9-9	Gult hús, 6 m	134° -G- 146° -W- 149° -R- 259° - W- 260° -G- 287° -R- 329°
245 L4756	Djúpivogur - Innri-Gleðivík - leiðarljós fremra	64 39,67 14 17,64	Oc G 5s			Á þakbrún verksmiðjuhúss △	
245,5 L4756.1	- Innri-Gleðivík - leiðarljós aftara, 109 m frá fremra	64 39,62 14 17,73	Oc G 5s			Staur, 10 m ▽	Leiðarlína 219°
246 L4758	- Djúpivogur - leiðarljós II fremra	64 39,32 14 16,97	Oc R 6s			Staur △	
247 L4758.1	- - leiðarljós aftara, 68 m frá fremra	64 39,29 14 17,01	Oc R 6s			Staur ▽	Leiðarlína 209°
248 L4759	- hafnarviti á brimvarnargarðs	64 39,62 14 16,66	Fl(3)G 7s	5		Staur, 2 m	
249 L4760	Ketilflæs	64 36,95 14 14,85	Fl(3)WRG 15s	18	7-5-5	Grár sívalur turn, 12 m	002° -G- 197° -R- 210° -W- 217° -G- 255° -W- 267° -R- 329° -W- 002°
250 L4762	Papey	64 35,47 14 10,48	Fl WRG 10s	62	12-9-8	Gulur turn, 8 m	027° -R- 074° -G- 137° -R- 184° -W- 188° -G- 214° -R- 228° -W- 240° -G- 252° -W- 027°
251 L4764	HVALNES	64 24,14 14 32,41	Fl(2)W 20s	27	15	Gulur turn, 12 m	
252 L4766	STOKKSNES	64 14,39 14 57,84	Fl(3)WRG 30s	32	16-14-14	Grár þrístrendur turn, 20 m	209° -G- 245° -W- 053° -R- 080° -G- land
253 L4768	Hvanney	64 13,82 15 11,24	Fl WRG 5s	15	12-9-9	Gult hús, 8 m	125° -G- 274° -W- 286° -R- 017° - W- 031° -G- 095°. Racon (T) 90s

Nr. Alþj.nr.	Nafn Staðarlýsing	Staður n. br. v. lgd.	Ljósseinkenni	Hæð m	Sjónar- lengd í sjóm. W-R-G	Vitahús Ljósstæði	Ljósgeirar Athugasemdir
253,1 L4768.3	Austurfjörutangi - ljós á enda leiðigarðs	64 13,98 15 11,30	QG	8	6	Staur, 2 m	
254 L4768.4	Hellir	64 14,49 15 11,14	Fl(3) WRG 15s	17	13-10-10	Gulur turn, 6 m	252° -R- 322° -W- 328° -G- 030° -R- 043°
256 L4768.21	Hornafjörður - Suðurfjörutangi leiðarljós I aftara	64 13,92 15 12,02	Fl WRG 1,5s	8	5-4-4	Grár sívalur turn, 4 m ▽	197° -R- 218° -G- 271,5° -W- 272,5° -R- 288° Bakmerki leiðarlínu I er á vitanum.
256,1 L4768.2	- - leiðarljós I fremra, 68 m frá vitanum	64 13,91 15 11,93	Fl W 1,5s	7	5	Staur, 4 m	Leiðarlína 272°
256,5 L4768.23	- Suðurfjörutangi - leiðarljós II fremra	64 13,95 15 12,01	Fl W 1,5s				
256,6 L4768.24	- - leiðarljós II aftara, 70 m frá fremra	64 13,92 15 12,06	Fl W 1,5s				Leiðarlína 222°
257 L4768.5	- leiðarljós III fremra á Austurfjörutanga	64 14,31 15 10,76	Fl W 3s			Skúr með ljóskeiri á þaki	
258 L4768.51	- - leiðarljós III aftara, 123 m frá fremra	64 14,26 15 10,70	Fl W 3s			Skúr með ljóskeiri á þaki	Leiðarlína 152°
260 L4768.6	- leiðarljós IV fremra í Álögarey	64 14,92 15 11,49	F G			Staur △	
260,1 L4768.61	- - leiðarljós IV aftara, 176 m frá fremra	64 14,97 15 11,55	F G			Stöng á rafstöðvarhúsi ▽	Leiðarlína 333°
261,5 L4768.8	- hafnarviti við Ósland	64 14,86 15 11,52	Q R	3		Staur	
262 L4770	Hrollaugseyjar	64 01,68 15 58,66	Fl W 20s	24	9	Grár sívalur turn, 16 m	Racon (G) 90s
263 L4772	INGÓLFSHÖFÐI	63 48,10 16 38,23	Fl(2)W 10s	75	17	Gulur turn, 10 m	
264 L4774	Skafaráros	63 38,95 17 49,77	Fl W 3s	20	14	Rautt grindarmastur, 20 m	Racon (K) 90s
265 L4775	SKARÐSFJARA	63 31,07 17 58,71	Mo(C)W 30s	25	15	Rautt grindarmastur, 18 m	Racon (T) 60s
266 L4776	ALVIÐRUHAMRAR	63 27,31 18 18,52	Mo(R)W 20s	33	16	Gulur turn, 18 m	Racon (G) 60s
267 L4780	DYRHÓLAEY	63 24,13 19 07,83	Fl W 10s	123	27	Hvít hús, 13 m	
267,1 L4780.5	Landeyjahöfn - leiðarljós fremra	63 31,89 20 06,89	Oc R 5s	17		Staur, 6 m △	
267,11 L4780.51	- - leiðarljós aftara, 60 m frá fremra	63 31,92 20 06,89	Oc R 5s	12		Staur, 12 m ▽	Leiðarlína 001.5°

Vítar og leiðarljós

Nr. Alþj.nr.	Nafn Staðarlýsing	Staður n. br. v. lgd.	Ljósseinkenni	Hæð m	Sjónar- lengd í sjóm. W-R-G	Vitahús Ljósstæði	Ljósgeirar Athugasemdir
267,2 L4780.65	Landeyjahöfn - hafnarviti á enda eystri hafnargarðs	63 31,60 20-06,81	Fl G 3s	11		Staur, 2 m	
267,3 L4780.6	- hafnarviti á enda vestari hafnargarðs	63 31,60 20-07,01	Fl R 3s	11		Staur, 2 m	
267,5 L4781	Bakkafjara	63 32,15 20 09,30	Fl W 3s	15	7	Á þaki á dæluhúsi	Racon (N) 90s
268 L4784	STÓRHÖFÐI	63 23,97 20 17,31	Fl(3)W 20s	125	16	Hvítt hús, 7 m	Þegar komið er nálægt eyjunum suðvestur af Heimaey, hverfur vitinn undir þær
269 L4782	Faxasker	63 27,64 20 14,38	Fl W 7s	12	6	Grindarmastur á skipbrotsmannaskýli, 6 m	
270 L4786	Urðir	63 26,19 20 13,66	Fl(3)WRG 15s	30	15-12-12	Hvítt sívalt hús, 7 m	137° -R- 182° -W- 206° -G- 257° -W- 290° -R- 335° -W- 015° -G- 060°
270,2 L4789	Vestmannaeyjar - Klettsnef	63 26,88 20 14,85	Fl G 5s	15		Ljóskerinu er komið fyrir í berginu	Í hvarfi, 093° - 223°
271 L4794	- leiðarljós I fremra, Nausthamarsbryggju	63 26,59 20 16,30	F R			Staur △	
271,1 L4794.1	- - leiðarljós I aftara, 365 m frá fremra	63 26,49 20 16,68	F R			Staur ▽	Leiðarlína 239°
273 L4790	- hafnarviti á Hringskersgarði	63 26,71 20 15,69	Fl R 2s	10		Grindarmastur, 6 m	
274 L4791	- hafnarviti á Hörgaeyrargarði	63 26,73 20 15,92	Fl G 2s	8		Grindarmastur á steinsteyptu húsi	
277 L4800	Geirfuglasker	63 19,07 20 29,82	Fl W 15s	55	7	Skúr, 3 m	
278 L4802	Þrídrangar	63 29,33 20 30,79	Mo(N)W 30s	34	9	Grátt hús, 4 m	Í hvarfi, 188° - 206°
279 L4804	KNARRARÓS	63 49,40 20 58,54	LF1 W 30s	30	16	Grár turn, 22 m	Racon (M) 60s
294 L4820	Þorlákshöfn - Hafnarnes	63 51,07 21 21,65	Fl W 3s	12	12	Grár turn, 8 m	60° -W- 120°
295 L4822	- leiðarljós fremra	63 51,87 21 22,76	Oc R 3s	17		Staur, 10 m △	
295,1 L4822.1	- - leiðarljós aftara, 81 m frá fremra	63 51,89 21 22,85	Oc R 3s	21		Grindarmastur, 15 m ▽	Leiðarlína 297°
296,3 L4823	- hafnarviti á Suðurvarargarði	63 51,57 21 21,84	Fl R 3s	13		Stöng ofan á húsi, 4 m	
296,4 L4823.2	- hafnarviti á Austurgarði	63 51,59 21 22,01	Fl G 3s	14		Staur, 4 m	

Nr. Alþj.nr.	Nafn Staðarlýsing	Staður n. br. v. lgd.	Ljóséinkenni	Hæð m	Sjónar- lengd í sjóm. W-R-G	Vitahús Ljósstæði	Ljósgeirar Athugasemdir
296,5 L4823.5	- hafnarviti á Austurgarði	63 51,58 21 22,08	Fl G 1,5s			Staur, 1,5 m	
297 L4824	Selvogur	63 49,27 21 39,10	Fl(2)W 10s	21	14	Gulur turn, 15 m	Racon (B) 60s
298 L4826	Krísuvíkurborg	63 49,80 22 04,15	Fl W 10s	61	9	Sívalur turn, 5 m	
299 L4828	Hópsnes	63 49,58 22 24,39	LFl(3)WRG 20s	16	13-12-12	Gulur ferhyndur turn, 6 m	land -G- 272° -W- 069° -R- 094° -W- land
300 L4833	Grindavík - leiðarljós I fremra	63 50,36 22 25,66	Oc G 5s			Grindarmastur, 10 m △	
301 L4833.1	- - leiðarljós I aftara, 135 m frá fremra	63 50,43 22 25,65	Oc G 5s			Grindarmastur, 17 m ▽	Leiðarlína 003,0°
302 L4831	- Ytra ljós við leiðarlínu I	63 50,10 22 25,72	Fl R 2s	7		Rauður botnfastur staur með ljóskeri	
304 L4832	- hafnarviti á Suðurgarði	63 50,27 22 25,70	Fl(2)R 5s			Staur, 3 m	
307 L4835	- leiðarljós II fremra	63 50,45 22 24,98	Oc R 3s	11		Staur, 7 m △	
308 L4835.1	- - leiðarljós II aftara, 63 m frá fremra	63 50,46 22 24,91	Oc R 3s			▽	Leiðarlína 068°

Nafn - staður	Staður n. br. v. lgd.	Ljósainkenni	Toppmerki	Lýsing
Sandgerði - ljósdufl	64 02,66 22 44,33	Q R	□	Rautt strýtuduf
Faxaflói - ljósdufl nr. 7	64 11,64 21 57,51	LF1 W 10s	○	Rautt og hvítt strýtuduf - radarspegill
- ljósdufl nr. 11	64 17,58 22 07,49	FI R 3s		Rautt stangarduf - radarspegill
Straumsvík - ljósdufl nr. 1	64 02,88 22 02,95	FI G 3s		Grænt stangarduf
- dufl nr. 2	64 02,80 22 02,78		△	Grænt stangarduf
- dufl nr. 3	64 02,74 22 02,71	Q G		Grænt strýtuduf
- dufl nr. 4	64 02,68 22 02,46	Q W	△	Svart og gult stangarduf
Valhúsagrunn - ljósdufl	64 04,95 22 05,10	FI R 3s		Rautt stangarduf - radarspegill
Æðarsker - ljósdufl	64 04,54 22 01,60	FI R 5s		Rautt stangarduf - radarspegill
Hafnarfjörður - ljósdufl	64 04,44 21 59,36	Q R		Rautt strýtuduf
- ljósdufl	64 04,22 21 59,00	Q G		Grænt stangarduf
Helgasker - ljósdufl	64 04,25 22 00,87	FI G 5s		Grænt stangarduf - radarspegill
Kerlingasker - ljósdufl	64 09,57 22 03,03	FI G 3s		Grænt stangarduf - radarspegill
Suðurnes - ljósdufl	64 08,67 22 02,03	FI R 3s	□	Rautt strýtuduf - radarspegill
Lambastaðasker - ljósdufl	64 07,70 22 01,01	QR	□	Rautt strýtuduf - radarspegill
Hólmur - ljósdufl	64 07,27 21 58,96	FI R 5s	□	Rautt strýtuduf - radarspegill
Skerjafjörður - dufl utan við Kópavogshöfn	64 06,68 21 57,09			Grænt stangarduf - endurskin/radarspegill
Akureyjarrið - ljósdufl	64 11,01 21 57,47	Q W	△	Svart og gult strýtuduf
Engeyjarrið - ljósdufl	64 09,53 21 54,58	Q(6)W+LF1 15s	▽	Gult og svart strýtuduf
Viðeyjarsund - ljósdufl N. við Pálsflögu	64 09,70 21 52,70	Q G	△	Grænt strýtuduf
Hjallasker - ljósdufl	64 09,87 21 52,32	FI R 5s	□	Rautt strýtuduf - radarspegill
Viðey - ljósdufl	64 09,26 21 49,78		△	Svart og gult strýtuduf

Nafn - staður	Staður n. br. v. lgd.	Ljóseinkenni	Toppmerki	Lýsing
Kleppsvík - ljósdufl	64 08,84 21 50,30	Fl G 5s		Grænt strýtudúfl
- ljósdufl	64 08,63 21 50,23	Fl G 3s		Grænt strýtudúfl
- ljósdufl	64 08,41 21 50,03	Fl R 3s		Rautt strýtudúfl
- dúfl	64 08,27 21 50,01			Rautt kúludúfl
Brekkuþóði - ljósdufl	64 16,28 21 57,20	Fl G 3s		Grænt stangardúfl - radarspegill
Hnausasker - ljósdufl	64 17,87 21 52,59	Fl G 5s		Grænt stangardúfl - radarspegill
Litlisandur - ljósdufl	64 22,97 21 29,18	Q(6)W+LF1 15s	▽	Gult og svart strýtudúfl - radarspegill
Ríf - ljósdufl	64 55,04 23 46,90	Q G 1,2s		Grænt stangardúfl
Ólafsvík - ljósdufl	64 54,01 23 41,77	Q(3)W 10s	◇	Svart/gult/svart strýtudúfl - radarspegill
Vesturþóði - ljósdufl	64 59,28 23 22,17	Fl R 5s	□	Rautt stangardúfl - radarspegill
Flangaskersgrunn -ljósdufl	64 58,81 23 16,66	Fl R 3s		Rautt stangardúfl
Ólafsþóði - ljósdufl	65 05,83 22 50,25	Fl R 5s	□	Rautt stangardúfl - radarspegill
Bjarneyjar dúfl norðaustur af eyjunum	65 17,09 22 47,22			Grænt stangardúfl
Kjallakssker - dúfl nr. 1	65 20,13 22 50,61			Grænt stangardúfl
- dúfl nr. 2	65 19,96 22 50,29			Rautt stangardúfl
Flatey Brimskerjaröst dúfl nr. 1	65 22,66 22 57,18			Grænt stangardúfl
Brimskerjaröst dúfl nr. 2	65 22,62 22 56,94			Rautt stangardúfl
Brimskerjaröst dúfl nr. 3	65 22,59 22 56,99			Grænt stangardúfl
Tálknafjörður - ljósdufl	65 37,12 23 50,95	Fl(2)R 5s	□	Rautt stangardúfl
Súgandafjörður - ljósdufl	66 08,00 23 32,05	Fl G 3s		Grænt stangardúfl
- ljósdufl	66 08,02 23 32,00	Fl R 3s		Rautt stangardúfl
- ljósdufl	66 07,93 23 31,56	Fl G 5s		Grænt stangardúfl

Nafn - staður	Staður n. br. v. lgd.	Ljósainkenni	Toppmerki	Lýsing
Ísafjörður, Sundin - ljósdufl nr. 1	66 03,86 23 07,00	Fl G 4s		Grænt stangardufl
- ljósdufl nr. 2	66 03,77 23 07,21	Fl G 3s		Grænt stangardufl
- ljósdufl nr. 3	66 03,70 23 07,47	Fl G 6s		Grænt stangardufl
- ljósdufl nr. 4	66 03,66 23 07,80	Fl G 4s		Grænt stangardufl
- Skipeyri, ljósdufl	66 03,63 23 08,34	Q R		Rautt stangardufl
Hólmavík - ljósdufl við Árnaklakk	65 42,22 21 39,94	Q G 1,2s		Grænt stangardufl
Skagaströnd - Brúnkolla, ljósdufl	65 49,24 20 19,08	Q W	△	Svart og gult stangardufl
Siglufjörður - dufl nr. 1	66 08,88 18 53,82			Rautt stangardufl
- dufl nr. 2	66 08,82 18 53,90			Rautt stangardufl
- dufl nr. 3	66 08,92 18 53,89			Grænt stangardufl
Hörgárgrunn - ljósdufl	65 47,90 18 08,30	Fl G 3s	△	Grænt strýtuflufl - radarspegill
Kópasker - ljósdufl	66 17,78 16 26,65	Q R	□	Rautt strýtuflufl
Raufarhöfn - Baka ljósdufl	66 26,96 15 56,02	Fl G 3s		Grænt stangardufl - radarspegill
Raufarhöfn - dufl við Hólminn	66 27,17 15 56,47	Q G	△	Grænt strýtuflufl
- dufl við Kotflúð	66 27,15 15 56,59	Q R		Rautt strýtuflufl
Vopnafjörður - dufl við innsiglingarrennu	65 45,04 14 49,45	Fl G 2s		Grænt keiludufl
- dufl við innsiglingarrennu	65 45,05 14 49,53	Fl R 2s		Rautt strýtuflufl
- dufl við Friðarsker	65 45,17 14 49,39		△	Grænt strýtuflufl
Seyðisfjörður - ljósdufl við skipsflak	65-16,31 13 59,69	Fl(2)W 10s	⊗	Svart/rautt/svart strýtuflufl - radarspegill
Breiðdalsvík - ljósdufl	64 47,15 14 00,76	Fl R 3s	□	Rautt keiludufl
Djúpivogur - ljósdufl nr. 1	64 40,00 14 16,13	Fl G 5s		Grænt keiludufl
- Jónshólmi, ljósdufl nr. 2	64 39,84 14 16,26	Fl R 3s		Rautt strýtuflufl
- ljósdufl nr. 3	64 39,74 14 16,46	Fl G 2s		Grænt keiludufl
- dufl á Innri Gleðivík	64 39,93 14 17,07			Rautt strýtuflufl

Nafn - staður	Staður n. br. v. lgd.	Ljóseinkenni	Toppmerki	Lýsing
Vestmannaeyjar - ljósdufl	63 26,82 20 15,33	Fl R 3s	□	Rautt strýtuðfl
Grindavík - ljósdufl	63 50,06 22 25,65	Fl G 1.5s		Grænt stangardufl
Garðskagi - ölduðufl	64 03,15 22 52,62	Fl(5)Y 25s		Gult kúluðufl
Flatey - ölduðufl	65 15,19 23 06,62	Fl(5)Y 20s		Gult kúluðufl
Blakknes - ölduðufl	65 41,90 24 46,70	Fl(5)Y 25s		Gult kúluðufl
Straumnes - ölduðufl	66 26,26 23 21,96	Fl(5)Y 25s		Gult kúluðufl
Drangnes - ölduðufl	65 46,19 21 08,26	Fl(5) Y 25s		Gult kúluðufl
Grímseyjarsund - ölduðufl	66 17,39 18 11,57	Fl(5)Y 25s		Gult kúluðufl
Kögur - ölduðufl	65 38,90 13 37,59	Fl(5)Y 25s		Gult kúluðufl
Hornafjörður - ölduðufl	64 11,90 15 11,20	Fl(5)Y 25s		Gult kúluðufl
Surtsey - ölduðufl	63 17,18 20 20,68	Fl(5)Y 25s		Gult kúluðufl
Landeyjahöfn, austur - ölduðufl	63 30,53 20 06,35	Fl(5)Y 20s		Gult kúluðufl
Landeyjahöfn, vestur - ölduðufl	63 30,55 20 08,59	Fl(5)Y 25s		Gult kúluðufl
Grindavík - ölduðufl	63 48,80 22 27,60	Fl(5)Y 25s		Gult kúluðufl

Radarsvarar

Radarsvarar (Racon) eru 3 cm eða 10 cm radiósendar sem á 60 til 120 sek. fresti senda út sérstök svarmerki eftir að hafa tekið á móti sendingu frá nálægum radar. Þannig er reynt að tryggja notanda radarsins að örugglega sé verið að mæla þann stað, t.d. sker, vita eða því um líkt, þar sem radarsvarinn er staðsettur. Á radarmynd birtist svarmerki radarsvarans sem Morse-tákn er liggur á mjórri línu frá miðpunkti radarsins gegnum miðju radarsvarans í átt að ytri brún radarmyndarinnar.

Gæta ber þess að þótt radarsvari sjáist ágætlega mælist vegalengdin til hans ætíð ívið lengri en raunveruleg vegalengd. Orsök þess er að örlítill tími líður frá því að radarsvarinn tekur á móti radarsendingu uns hann sendir svar sitt til baka.

Byrjun Morse-táknsins hefst um 100 metrum utan við stað radarsvarans. Hafa verður þetta í huga ef mælt er í strikið sem einkennistákn radarsvarans byrjar á þegar endurkast af vita, skeri eða strönd sést ekki.

Radarsvarar geta truflast ef mikill fjöldi skipa er í grennd við þá með radar í gangi. Einnig geta þeir sjálfir haft truflandi áhrif á önnur endurvörp á radar skipa sem stödd eru mjög nálægt þeim. Truflanir þessar má þó oft deyfa með réttri notkun truflanadeyfis (rain clutter).

Nafn	Staður		Tíðni (cm)	Sendi- geiri	Lang- drægi	Svar- tíðni	Svar- merki	Alþj.nr.
	n. br.	v. lgd.						
Garðskagaviti	64 04,92	22 41,40	3 og 10	360°	11-20	60s	G	99840
Gróttuviti	64 09,90	22 01,32	3 og 10	360°	11-20	60s	K	99855
Engeyjarviti	64 11,50	21 55,47	3	360°	11-20	90s	T	99860
Klofningsviti	65 22,38	22 57,01	3	360°	10-15	90s	N	99920
Selskersviti	66 07,45	21 30,97	3 og 10	360°	10-15	60s	O	99940
Skagatárviti	66 07,16	20 05,93	3	360°	11-20	60s	K	99960
Seleyjarviti	64 58,65	13 31,19	3 og 10	360°	10-15	60s	M	99640
Hvanneyjarviti	64 13,82	15 11,24	3	360°	11-20	90s	T	99660
Hrollaugseyjaviti	64 01,68	15 58,66	3 og 10	360°	11-20	60s	G	99680
Skeiðarársandur	63 47,82	17 16,78	3 og 10	360°	10-15	60s	B	99700
Skaftárósviti	63 38,95	17 49,77	3 og 10	360°	10-15	60s	K	99720
Skarðsfjöruviti	63 31,07	17 58,71	3 og 10	360°	10-15	60s	T	99740
Alviðruhamraviti	63 27,31	18 18,52	3 og 10	360°	10-15	60s	G	99760
Bakkafjara - dæluhús	63 32,15	20 09,30	3	360°	10-15	90s	N	99780
Knarrarósviti	63 49,40	20 58,54	3	360°	10-15	60s	M	99800
Selvogsviti	63 49,27	21 39,10	3	360°	11-20	60s	B	99820

Skýringar

Fyrsti dálkur: Nafn – staður

Í þessum dálki er nafn merkisins og stutt lýsing á staðsetningu þess.

Annar dálkur: Breidd og lengd

Norðlæg breidd og vestlæg lengd er gefin upp 1/100 úr mínútu þar sem nákvæm staðsetning er kunn, annars í 1/10 úr mínútu.

Þriðji dálkur: Toppmerki

Í þennan dálk er teiknuð táknmynd af merkinu þar sem hægt var að koma því við.

Fjórti dálkur: Lýsing

Stutt lýsing á merkinu.

Fimmti dálkur: Athugasemdir

Allar miðanir eru réttvísandi gefnar frá sjó, frá 000° austur um að 360°.

Nafn - staður	Staður n. br. v. lgd.	Topp- merki	Lýsing	Athugasemdir
Sandgerði - leiðarmerki I fremra, 290,9° 75 m frá Sandgerðisvita	64 02,43 22 42,97	△	Grindarmastur	
- - leiðarmerki I aftara í Sandgerðisvita	64 02,40 22 42,84	▽	Gult merki ofarlega í vitanum	Leiðarlína í 110,5° stefnu, leiðir inn Hamarssund
Skerjafjörður - leiðarmerki I fremra, vitinn á Álftanesi	64 06,98 22 00,43		Gult ferstrent hús með rauðri lóðrétttri rönd á hverri hlið, 4 m	
- - leiðarmerki I aftara, kirkjuturn	64 06,35 21 59,81		Bessastaðakirkja	Leiðarlína í 157° stefnu
- leiðarmerki II fremra, á Eyri	64 07,17 21 59,38	△	Gul steinvarða, gult toppmerki	
- - leiðarmerki II aftara á Bessastaðanesi um 1170 m frá fremra merkinu	64 06,83 21 58,20	▽	Gul varða, gult toppmerki	Leiðarlína í 123,5° stefnu
Reykjavík - leiðarmerki fremra, vitinn í Engey	64 10,50 21 55,47		Gulur ferstrendur turn, 8 m	
- - leiðarmerki aftara í Engey	64 10,37 21 55,12	▽	Grindarmastur með rauðu toppmerki	Leiðarlína í 130° stefnu
Krossvík (Akranes) - leiðarmerki fremra	64 18,94 22 03,25	△	Gulur turn, rautt toppmerki, 7 m	
- - leiðarmerki aftara, 146 m frá fremra	64 18,99 22 03,11	▽	Grindarmastur, rautt toppmerki	Leiðarlína 049,5°

Sjó- og leiðarmerki

Nafn - staður	Staður n. br. v. lgd.	Topp- merki	Lýsing	Athugasemdir
Ólafsvík - leiðarmerki fremra á bakknum vestan við fossinn	64 53,52 23 40,26	△	Gul steinvarða, 3 m, rautt toppmerki	
- - leiðarmerki aftara, skammt ofan við veginn	64 53,40 23 40,14	▽	Gul steinvarða, 3 m, rautt toppmerki	Leiðarlína 157° stefnu, leiðir inn á skipalægið
- legumerki fremra á Ytra Klifi innan við kaupúnið	64 53,55 23 41,74	△	Staur, rautt toppmerki, 2,8 m hár	
- - legumerki aftara 115 m frá fremra	64 53,49 23 41,76	▽	Staur, rautt toppmerki, 3 m	Legumerkin ber saman í 188° stefnu
Bæjarsker - radarmerki	65 07,47 22 46,40		Staur, 2 m - radarspegill	
Stykkishólmur - leiðarmerki fremra, 80 m frá vitanum á Súgandisey	65 04,85 22 43,43		Gult grindarmastur 5 m	
- - leiðarmerki aftara, vitinn í Súgandisey	65 04,82 22 43,40			Leiðarlína í 159,5° stefnu, eftir siglingarleiðinni austan við Bæjarsker og Arnargrunn
- leiðarmerki fremra, á Stakksey	65 04,90 22 41,99	△	Gul steinvarða, 5 m	
- - leiðarmerki aftara, vitinn í Súgandisey	65 04,82 22 43,40		Gult sívalt hús	Leiðarlína í 108° stefnu, leiðir fyrir sunnan Vaðstakksey
Hvammfjörður - leiðarmerki I fremra, á syðsta Steinakletti	65 07,3 22 29,4		Gul steinvarða, 2 m	
- - leiðarmerki I aftara á Barkarnaut	65 08,1 22 27,6		Gul steinvarða, 2 m	Leiðarlína í 043,5° stefnu, leiðir að Röstinni
- leiðarmerki II fremra, á Ólafsey	65 08,0 22 24,9	△	Gult timburmerki, 5 m	
- - leiðarmerki II aftara við Ytra-Fell	65 08,8 22 20,0	□	Rautt og gult ferhyrnt timburmerki, 6 m	Leiðarlína í 068° stefnu, leiðir gegnum Röstina
- leiðarmerki í Norðurey Hávarða	65 07,3 22 27,9		Gul steinvarða	Hávörðuna og syðri vörðuna ber saman þegar má beygja úr leiðarmerki I í leiðarmerki II
- neðri varðan syðri			Gul steinvarða	Hávörðuna og nyrðri vörðuna ber saman yfir boðana, þar sem þrengst er í leiðarlínu II
- neðri varðan nyrðri			Gul steinvarða	Neðri vörðurnar ber saman þegar beygja má úr leiðarlínu II suður fyrir Máshólma
- Hrappseyjar - Seley	65 06,4 22 35,5		Gul steinvarða, 2 m	
- Grímsey á norðaustur tanganum	65 06,9 22 26,1		Gul ferstrend steinvarða, 2 m	

Nafn - staður	Staður n. br. v. lgd.	Topp- merki	Lýsing	Athugasemdir
- Seley fram af Ytra-Felli			Gul steinvarða, 2 m	
Gilsfjörður - leiðarmerki í Líney	65 16,03 22 33,83		Gul steinvarða, 2 m	
- leiðarmerki fremra í Litlu-Ólafsey	65 16,8 22 24,3		Gul steinvarða, 2 m	
- - leiðarmerki aftara			Gul steinvarða, 3 m, með stöng	Leiðarlína í 203° stefnu
- leiðarmerki í Stóru-Örfrisey	65 17,9 22 21,5		Gul steinvarða, 2 m	
- leiðarmerki í Ásmóðurey	65 20,6 22 29,8		Gul steinvarða, 2 m	
- leiðarmerki fremra í Hrutey	65 23,3 22 08,4		Gul steinvarða, 2 m	
- leiðarmerki í Leiðarhólma	65 28,0 21 56,2	△	Torfvarða, svart toppmerki	Leiðarmerkið er notað til innsiglingar til Króksfjarðarnes
Álasker - radarmerki	65 17,93 22 54,93		Staur, 1 m - radarspegill	
Flatey - leiðarmerki fremra, í Hafnarey	65 22,70 22 55,20	□	Gul steinvarða	
- - leiðarmerki aftara, 70 m frá fremra	65 22,72 22 55,14	▽	Gul steinvarða	Leiðarlína í 057° stefnu, leiðir milli Klofnings og Flateyjar inn á skipalægið
- leiðarmerki fremra	65 22,34 22 55,25		Gul steinvarða	
- - leiðarmerki aftara	65 22,44 22 54,93		Kirkjuturn	Leiðarlína í 052° stefnu, leiðir inn sunnið milli Hjallaskers og Lág múla inn á Hólsbúðarvog
- leiðarmerki fremra, í Máfeyjum	65 22,06 22 55,4	△	Staur, gult toppmerki	Leiðarlína í 113° stefnu, leiðir inn á Hólsbúðarvog fyrir norðan Hjallasker
- - leiðarmerki aftara, 30 m frá fremra	65 22,06 22 55,39	▽	Staur, gult toppmerki	Leiðarmerki í 113° stefnu, leiðir inn á Hólsbúðarvog fyrir norðan Hjallasker
- legumerki fremra	65 22,44 22 55,37	○	Gul steinvarða, 3 m	
- - legumerki aftara, 105 m frá fremra	65 22,38 22 55,32	◇	Gul steinvarða, 3 m	Legumerkin ber saman í 159° stefnu
Kirkjusker - radarmerki	65 23,08 23 00,57		Staur, 2 m, radarspegill	

Sjó- og leiðarmerki

Nafn - staður	Staður n. br. v. lgd.	Topp- merki	Lýsing	Athugasemdir
Kaldrananes - leiðarmerki fremra	65 33,9 22 50,3	□	Hvít steinvarða með lóðréttri rauðri rönd og rauðu toppmerki, 2,5 m	
- - leiðarmerki aftara, í hlíðinni ofan Innraness	65 34,3 22 49,2	△	Hvít steinvarða með láréttri rauðri rönd og rauðu toppmerki, 2,5 m	Leiðarlína í 050° stefnu, leiðir inn Kerlingarfjörð
Reykey - leiðarmerki, radarmerki	65 28,25 23 02,48	◇	Staur, með gult ferhyrnt merki, 3 m - radarspegill	Leiðarmerkið er laust norður af Háey, sýnir leiðina í 081° stefnu norðan Hagadrápsskerja
Látravík við Bjargtanga - leiðarmerki fremra			Gul rönd á hlöðugafli	
- - leiðarmerki aftara			Staur með rauðum þríhyrning	Leiðarlína í 095° stefnu
Ísafjarðardjúp - Reykjanes leiðarmerki fremra	65 55,7 22 25,5	△	Gul steinvarða, 2 m	Leiðarmerkin ber saman í leiðinni að bryggju
- - leiðarmerki aftara, um 40 m frá fremra		▽	Gul steinvarða, 2,5 m	
Þorkelssker - sjómerki, radarmerki	65 45,1 21 17,1	○	Grár steinsteyptur pýramídi með innfelldum radarspeglum	
Steingrímsfjörður - leiðarmerki fremra, á norðaustur enda Grímseyjar	65 41,26 21 23,27		Gult steinsteypt merki í, 15 m hæð	
- - leiðarmerki aftara, vitinn í Grímsey	65 41,17 21 23,72		Gulur, 10 m	Leiðarlína í 242,5° stefnu milli Stóraböða og Ingólfsgrunns
Hrútafjörður - sjómerki á miðju Hnappaskeri, radarmerki	65 26,16 21 10,49	○	Grár steinsteyptur pýramídi með innfelldum radarspeglum	
Hvammstangi - leiðarmerki fremra	65 23,56 20 56,52	△	Gul steinvarða, 3 m	
- - leiðarmerki aftara, 60 m frá fremra	65 23,56 20 56,44	▽	Gul steinvarða, 3 m	Leiðarlína í 077° stefnu
- legumerki fremra	65 23,84 20 56,88	△	Gul steinvarða, 3 m	
- - legumerki aftara, 68 m frá fremra	65 23,88 20 56,87	▽	Gul steinvarða, 3 m	Legumerkin ber saman 007° stefnu
Vatnsnes - leiðarmerki I fremra merkið syðra	65 40,38 20 43,47	△	Gul steinvarða, gult toppmerki, 3 m	
- - leiðarmerki I fremra merkið nyrðra um 400 m 057° frá fremra merkinu syðra	65 40,51 20 42,98	△	Gul steinvarða, gult toppmerki, 7 m	
- - leiðarmerki I aftara, austan við Hindisvík	65 40,96 20 40,88	▽	Gul steinvarða, gult toppmerki, 4 m	Aftara leiðarmerkið mitt á milli fremri leiðarmerkjanna er í 062° stefnu

Nafn - staður	Staður n. br. v. lgd.	Topp- merki	Lýsing	Athugasemdir
- leiðarmerki II, fremra merkið eystra	65 35,88 20 53,91	△	Gul steinvarða, gult toppmerki, 3 m	
- leiðarmerki II fremra merkið vestra, um 300 m suðvestan við eystra merkið	65 35,76 20 54,11	△	Gul steinvarða, gult toppmerki, 4 m	
- leiðarmerki II aftara, um 1500 m frá fremri vörðunum	65 35,10 20 54,81	▽	Gul steinvarða, gult toppmerki, 3 m	Aftara leiðarmerkið mitt á milli fremri merkjanna leiðir í 204° stefnu
Fáskrúðssker - radarmerki	65 42,48 20 42,82		Staur - radarspegill	
Hindisvík - leiðarmerki fremra, fyrir botni víkurinnar	65 40,6 20 41,6	□	Gul steinvarða, gult toppmerki, 3 m	
- - leiðarmerki aftara, 350 m frá fremra	65 40,4 20 41,7	△	Gul steinvarða, gult toppmerki, 3 m	Leiðarlína í 195° stefnu, leiðir inn á víkina
Málmeyjarriif , Lónkot - leiðarmerki fremra, sunnan við Lónkot	65 59,9 19 23,0	△	Varða	
- - leiðarmerki aftara, í hlíðinni ofan við Lónkot		▽	Varða	Leiðarlína í 068° stefnu leiðir yfir rifid milli Málmeyjar og Þórðarhöfða
Ólafsfjörður - leiðarmerki fremra, nyrst á eyrinni fyrir botni fjarðarins	66 04,8 18 39,6	△	Gul steinvarða	
- - leiðarmerki aftara		▽	Gul steinvarða	Leiðarlína í 223° stefnu, leiðir inn fjörðinn
- legumerki fremra, Kleifum	66 05,4 18 39,0	△	Gul steinvarða	
- - legumerki aftara		▽	Gul steinvarða	Legumerki ber saman í 292° stefnu
Kópasker - leiðarmerki I aftasta um 680 m frá miðmerkinu		△	Gul steinvarða, 4 m	
Leirhöfn - leiðarmerki I fremra norðan við Leirhöfn	66 26,0 16 31,0	△	Gul steinvarða, 3 m	
- - leiðarmerki I aftara um 300 m frá fremra		▽		Leiðarlína í 144° stefnu
- leiðarmerki II fremra um 400 m norðan við leiðarmerki I fremra		△	Gul steinvarða, 2 m	
- leiðarmerki II aftara um 120 m frá fremra		▽	Gul steinvarða, 3 m	Leiðarlína í 032° stefnu, tekur við af leiðarlínu I
- leiðarmerki III fremra fyrir botni víkurinnar	66 24,8 16 30,5	△	Gulur staur	

Nafn - staður	Staður n. br. v. lgd.	Topp- merki	Lýsing	Athugasemdir
- - leiðarmerki III aftara um 180 m frá fremra		▽	Gulur staur	Leiðarlína í 156° stefnu, tekur við af leiðarlínu II
Refsker - radarmerki	64 46,4 13 55,6		Grár steinsteyptur pýramídi með innfelldum radarspeglum	
Hvalbakur - radarmerki	64 35,75 13 16,57		Steinstöpull, 2 m - radarspegill	
Berufjörður - sjómerki á Bjarnarskeri	64 40,96 14 08,32	▽	Staur, 4 m	
Svartasker - radarmerki	64 40,06 14 15,68		Staur, 3 m - radarspegill	
Lífólssker - sjómerki	64 39,43 14 12,66	△	Staur, 4 m	
Tvísker - radarmerki	63 56,16 16 11,54		Grár steinsteyptur pýramídi með innfelldum radarspeglum	
Skorbeinn - radarmerki	64 38,21 14 11,27		Grár steinsteyptur pýramídi með innfelldum radarspeglum	
Grindavík - staur nr. 1	63 50,30 22 25,59		Grænn staur, 4 m	
- staur nr. 2	63 50,34 22 25,52		Grænn staur, 4 m	
- staur nr. 3	63 50,35 22 25,46		Grænn staur, 4 m	
- staur nr. 4	63 50,40 22 25,27		Rauður staur, 4 m	

Landhelgisgæsla Íslands
Skógarhlíð 14, 105 Reykjavík
Sími 5452000
lhg@lhg.is www.lhg.is