



7. september 2017

TILKYNNINGAR TIL SJÓFARENDA 4

NOTICES TO MARINERS 2017

Tilkynningar nr. / Notices No. 28-37

Í þessu eintaki eru tilkynningar varðandi neðangreind sjókort.
The following charts are affected by the NMs in this issue.

Kort/Chart	Tilk./NM	Kort/Chart	Tilk./NM	Kort/Chart	Tilk./NM
365	33, 34				
36	35				
46	36				

Tengill á T.t.s./ Link to NM's: <http://www.lhg.is/starfsemi/sjomaelingasvid/tts/>

Efni/Contents

- I Tilkynningar til sjófarenda / Notices to Mariners
- II Ýmsar tilkynningar og aðvaranir / Miscellaneous
- III Leiðréttingar í Vitaskrá / Corrections to List of Lights
- IV Tilkynningar í sjókort 2016 / List of charts affected 2016

Landfræðileg lega staðar miðast við sjókort í stærsta mælikvarða nema annað sé tekið fram og er gefin upp í gráðum, mínútum og brotum úr mínútu. Allar stefnur eru gefnar réttvísandi frá 000°(norðri) austur um að 360°, þær sem eiga við ljósgeira eru gefnar frá sjó. Skammstafanir (P) og (T) tákna bráðabirgða (preliminary) og tímabundna (temporary) tilkynningu.

Geographical positions refer to the largest scale chart unless otherwise stated. They are given in degrees, minutes and decimals of a minute. Bearings are referred to the true compass and are reckoned clockwise from 000° to 360° those relating to lights are from seaward. The abbreviations (P) and (T) stand for preliminary and temporary notices.

Sjófarendur eru beðnir að tilkynna strax til Sjómælinganna, verði þeir varir við eða uppgötvi siglingahættur, sem eru ekki sýndar í sjókortum, einnig ef þeir verða varir við skekkjur í sjókortum eða öðrum leiðbeiningum fyrir sjófarendur.

SJÓKORTASALAR

Chart agents

Reykjavík – Hafnarfjörður

Viking Life-Saving Equipment á Íslandi ehf., Íshella 7, 220 Hafnarfjörður.

Sími: 544 2270 Fax: 544 2271

viking-is@viking-life.com
ajo@viking-life.com

Akureyri

Gúmmíbátapjónusta Norðurlands, Draupniskötu 3, 603 Akureyri.

Sími: 462 6040 Gsm: 898 3366 Fax: 461 790

gummibatar@tpostur.is

Rafræn sjókort – ENC kort

Electronic Navigational Charts - ENC's

IC-ENC (www.ic-enc.org) sér um dreifingu ENC korta fyrir Sjósmælingar Íslands.

Icelandic ENC's are distributed via IC-ENC (www.ic-enc.org).

Upplýsingar um söluaðila er af finna hér: <http://www.ic-enc.org/distribution>

Information on Value Added Resellers: <http://www.ic-enc.org/distribution>

ENC kortaskrá/ ENC Catalogue: <http://www.ic-enc.org/coverage>

Prentunarleiðbeiningar vegna uppdráttar í mælikvarða

Veljið að prenta á blaðstærð A4 og stillið á að prenta í raunstærð (Actual size).

Printing instructions for blocks at set scale

Print on paper size A4 and choose to print actual size.

I TILKYNNINGAR TIL SJÓFARENDA

28. N-land. Grenivík. Norðurgarður. Hafnarviti.

Breytið staðsetningu hafnarvita á Norðurgarði, **FI R 3s**, í: 65°57,133'N, 018°11,214'V.

Vitaskrá bls. 21

Vegagerðin

29. N-land. Grenivík. Suðurgarður. Hafnarviti.

Færið inn hafnarvita á Suðurgarði. Staður: 65°57,205'N, 018°11,118'V. Ljóseinkenni: **F G**

Vitaskrá bls. 21

Vegagerðin

30. N-land. Grenivík. Leiðarljós færð.

Breytið staðsetningu leiðarmerkja á Grenivík.

Fremra á stað: 65°57,038'N, 018°10,858'V. Aftara á stað: 65°56,983'N, 018°10,522'V.

Ljóseinkenni: **F R** Leiðarlína: 112°

Vitaskrá bls. 21

Vegagerðin

31. V-land. Breiðafjörður. Kirkjusker. Radarmerki.

Breytið staðsetningu radarmerkis á Kirkjuskerjum í: 65°23,084'N, 023°00,574'V.

Vitaskrá bls. 38

Sjómælingar Íslands


32. V-land. Breiðafjörður. Reykhólar. Hafnarviti.

Breytið staðsetningu hafnarvita á bryggju, **FI R 3s**, í: 65°25,458'N, 022°12,402'V.

Vitaskrá bls. 16

Sjómælingar Íslands

33. SV-land. Reykjavík. Móttökustaður hafnsögubáts.


Bætið bókstafnum A við tákn á stað: 64°11,579'N, 021°57,515'V  **A**


Kort nr. 365

Sjómælingar Íslands

34. Leiðrétting á tilkynningu nr. 23 í T.t.s. 3/2017.

Í tilkynningu nr. 23, í T.t.s. 3/2017, víxlaðist bókstafamerking á akkerislægjum.

Akkerislægi A er á stað: 64°12,5'N, 021°55,5'V 


Akkerislægi B er á stað: 64°12,5'N, 021°54,0'V 


Kort nr. 365

Sjómælingar Íslands

35. SV-land. Kollafjörður. Akkerislægi.

Færið inn tákn fyrir akkerislægi í Kollafirði:

a) Akkerislægi A á stað: 64°12,5'N, 021°55,5'V 

b) Akkerislægi B á stað: 64°12,5'N, 021°54,0'V 

Kort nr. 36

Faxaflóahafnir

36. V-land. Skutulsfjörður. Fiskeldi.

Dragið línu milli eftirtalinna staða sem afmarka sjóeldisstöð í Skutulsfirði:

- a) 66°05,098'N, 023°06,604'V
- b) 66°05,478'N, 023°06,451'V
- c) 66°06,172'N, 023°06,032'V
- d) 66°06,128'N, 023°05,300'V
- e) 66°05,437'N, 023°05,536'V
- f) 66°05,013'N, 023°05,866'V

Setjið inn tákn fyrir sjóeldisstöð  innan svæðisins.

Kort nr. 46

II ÝMSAR TILKYNNINGAR OG AÐVARANIR

37. Nýtt rafrænt sjókort – ENC kort.

Rafrænt sjókort nr. IS500367 hefur verið gefið út.
Það samsvarar prentuðu sjókorti nr. 367 Skerjafjörður.

Sjómælingar Íslands

I NOTICES TO MARINERS

28. N-Coast. Grenivík. Norðurgarður. Harbour light.

Amend position of light on Norðurgarður, **Fl R 3s**, to: 65°57.133'N, 018°11.214'W.

List of Lights p. 21

Icelandic Road and Coastal Administration

29. N-Coast. Grenivík. Suðurgarður. Harbour light.

Insert light on Suðurgarður in pos.: 65°57.205'N, 018°11.118'W. Light characteristics: **F G**

List of Lights p. 21

Icelandic Road and Coastal Administration

30. N-Coast. Grenivík. Leading lights moved.

Amend position of leading lights in Grenivík to:

Front in pos.: 65°57.038'N, 018°10.858'W. Rear in pos.: 65°56.983'N, 018°10.522'W.

Light characteristics: **F R** Leading line: 112°

List of Lights p. 21

Icelandic Road and Coastal Administration

31. W-Coast. Breiðafjörður. Kirkjusker. Radar beacon.

Amend position of radar beacon on Kirkjusker to 65°23.084'N, 023°00.574'W.

List of Lights p. 38

Icelandic Coast Guard – Hydrographic Department

32. W-Coast. Breiðafjörður. Reykhólar. Harbour light.

Amend position of harbour light on pier, **Fl R 3s**, to: 65°25.458'N, 022°12.402'W.

List of Lights p. 16

Icelandic Coast Guard – Hydrographic Department

33. SW-Coast. Reykjavík. Pilot boarding place.


Insert the letter A next to symbol in pos.: 64°11.579'N, 021°57.515'W.  **A**

Chart No. 365

Icelandic Coast Guard – Hydrographic Department

34. Correction to notice No. 23 in NM's 3/2017.

In notice no. 23, in NM's 3/2017, letters on anchor berths got mixed up.

Anchor berth A is in pos.: 64°12.5'N, 021°55.5'W 



Anchor berth B is in pos.: 64°12.5'N, 021°54.0'W 

Chart No. 365

Icelandic Coast Guard – Hydrographic Department

35. SW-Coast. Kollafjörður. Anchor berths.

Insert a symbol for anchor berths in Kollafjörður:

a) Anchor berth A in pos.: 64°12.5'N, 021°55.5'W 


b) Anchor berths B in pos.: 64°12.5'N, 021°54.0'W 

Chart No. 36

Associated Icelandic Ports

36. W-Coast. Skutulsfjörður. Marine farm.

Insert limit of marine farm in Skutulsfjörður joining the following positions:

- a) 66°05.098'N, 023°06.604'W
- b) 66°05.478'N, 023°06.451'W
- c) 66°06.172'N, 023°06.032'W
- d) 66°06.128'N, 023°05.300'W
- e) 66°05.437'N, 023°05.536'W
- f) 66°05.013'N, 023°05.866'W


Place symbol for marine farm  inside area.

Chart No. 46

Icelandic Coast Guard – Hydrographic Department

II MISCELLANEOUS

37. New Electronic Chart – ENC.

ENC Chart No. IS500367 has been issued.
It corresponds to printed chart No. 367 Skerjafjörður.

Icelandic Coast Guard – Hydrographic Department

III LEIÐRÉTTINGAR Í VITASKRÁ

III CORRECTIONS TO LIST OF LIGHTS

Vítar

Bls.	Nr. (Alþj.nr.)	Nafn Staðarlýsing	Staður	Ljóseinkenni	Hæð m	Sjónarl.	Vitahús Ljóstæði	Ljósgeirar Athugasemdir
Grenivík								
21	174,2 L4665	Grenivík - hafnarviti á Norðurgarði	65 57,1 18 11,2	Fl R 3s		3	Staur, 4 m	
	174,21	- - hafnarviti á Suðurgarði	65 57,2 18 11,1	F G			Staur	
	174,3 L4665.3	- leiðarljós fremra	65 57,0 18 10,9	F R			Staur △	
	174,4 L4665.31	- - leiðarljós aftara 275 m frá fremra	65 57,0 18 10,5	F R			Staur ▽	Leiðarlína 112°
Reykhólar								
16	82,8	- hafnarviti á bryggju	65 25,46 22 12,40	Fl R 3s			Stöpull á þaki ljósmasturshúss, 0,5 m	

Sjó- og leiðarmerki

Bls.	Nafn - staður	Staður	Toppmerki	Lýsing	Athugasemdir
38	Kirkjusker - radarmerki	65 23,08 23 00,57		Staur, 2 m, radarspegill	

IV TILKYNNINGAR Í SJÓKORT 2017

IV LIST OF CHARTS AFFECTED 2017

Kort nr.	Alpj. nr.	Nr.	Tilk.nr.	Kort nr.	Alpj. nr.	Nr.	Tilk.nr.
Chart No.	INT No.	No.	Notice No.	Chart No.	INT No.	No.	Notice No.
10	112			423			
15				424			
21	1010			426			
31	1103			51	1105		
32				52			
33				53			
35				55			
36	1112	1, 2, 4	1, 12, 35	57	1110		
37				515			
310				516			
313				518		3	17, 18
314				519			
316				522		3	16
318				523			
321				524			
361				530	1118	2	13
362	1113	3	20, 22	532			
363				534			
364				61	1100		
365		3, 4	20, 22, 23, 33, 34	62			
366		3	24	63			
367				610			
41	1104	1	2, 3	611			
42				613			
43				71	1101		
44				72			
46	1114	1, 4	2, 5, 36	73	1111		
410				74			
411				712			
412				714			
413				715			
414				716			
415				717			
416				718			
417				719			
418		1	6	720			
420				81	1102		
421				82			
422				810			