



12. apríl 2021

TILKYNNINGAR TIL SJÓFARENDA 1 NOTICES TO MARINERS 2021

Tilkynningar nr. / Notices No. 1-18

Í þessu eintaki eru tilkynningar varðandi neðangreind sjókort.
The following charts are affected by the NMs in this issue.

Kort/Chart	Tilk./NM	Kort/Chart	Tilk./NM	Kort/Chart	Tilk./NM
36	1, 8	53	16(T)	367	4
41	6	73	10	420	3
42	2	314	9	530	11
43	6	362	1, 4, 7	613	5
46	2	365	1, 7, 8		

Tengill á T.t.s./ Link to NM's: <http://www.lhg.is/siglingaoryggi/tilkynningar-til-sjofarenda/>

Efni/Contents

- I Tilkynningar til sjófarenda / Notices to Mariners
- II Ýmsar tilkynningar og aðvaranir / Miscellaneous
- III Leiðréttingar í Vitaskrá / Corrections to List of Lights
- IV Listi yfir Tilkynningar til sjófarenda / Cumulative List of NMs

Landfræðileg lega staðar miðast við sjókort í stærsta mælikvarða nema annað sé tekið fram og er gefin upp í gráðum, mínútum og brotum úr mínútu. Allar stefnur eru gefnar réttvísandi frá 000°(norðri) austur um að 360°, þær sem eiga við ljósgeira eru gefnar frá sjó. Skammstafanir (P) og (T) tákna bráðabirgða (preliminary) og tímabundna (temporary) tilkynningu.

Geographical positions refer to the largest scale chart unless otherwise stated. They are given in degrees, minutes and decimals of a minute. Bearings are referred to the true compass and are reckoned clockwise from 000° to 360° those relating to lights are from seaward. The abbreviations (P) and (T) stand for preliminary and temporary notices.

Sjófarendur eru beðnir að tilkynna strax til Landhelgisgæslunnar (sjokort@lhg.is), verði þeir varir við eða uppgötvu siglingahættur, sem eru ekki sýndar í sjókortum, einnig ef þeir verða varir við skekkjur í sjókortum eða öðrum leiðbeiningum fyrir sjófarendur.

SJÓKORTASALAR

Chart agents

Reykjavík – Hafnarfjörður

Viking Björgunarbúnaður ehf., Íshella 7, 221 Hafnarfjörður.

Sími: 544 2270 Fax: 544 2271

erj@viking-life.com

Akureyri

Gúmmibátapjónusta Norðurlands, Draupnisdötu 3, 603 Akureyri.

Sími: 462 6040 Gsm: 898 3366 Fax: 461 790

gummibatar@tpostur.is

Rafræn sjókort – ENC kort

Electronic Navigational Charts - ENC

IC-ENC (www.ic-enc.org) sér um dreifingu ENC korta fyrir Sjómaelingar Íslands.

Icelandic ENCs are distributed via IC-ENC (www.ic-enc.org).

Upplýsingar um söluaðila er af finna hér: <http://www.ic-enc.org/Distribution.html>

Information on Value Added Resellers: <http://www.ic-enc.org/Distribution.html>

ENC kortaskrá/ ENC Catalogue: <http://www.ic-enc.org/Coverage.html>

Prentunarleiðbeiningar vegna uppdráttar í mælikvarða

Veljið að prenta á blaðstærð A4 og stillið á að prenta í raunstærð (Actual size).

Printing instructions for blocks at set scale

Print on paper size A4 and choose to print actual size.

I TILKYNNINGAR TIL SJÓFARENDA

1. SV-land. Flök.

Færið inn í kort nr. 362

- a) Flak \bigcirc_{wk} og dýpi 12 m á stað 64°09,604'N, 021°52,877'V

Færið inn í kort nr. 36 og 365

- b) Flak \bigcirc_{wk} og dýpi 26 m á stað 64°11,969'N, 021°52,227'V
c) Flak \bigcirc_{wk} og dýpi 23,5 m á stað 64°11,689'N, 021°51,998'V

Færið inn í kort 36

- d) Flak \bigcirc_{wk} og dýpi 79 m á stað 63°48,645'N, 022°20,211'V

Kort 36, 362, 365

Landhelgisgæsla Íslands

2. NV-land. Flök.

Kort nr. 46

- a) Færið inn flak \bigcirc_{wk} og dýpi 14,5 m á stað 66°27,079'N, 022°57,104'V
b) Strikið út flak ++ á stað 66°17,246'N, 023°23,825'V
c) Færið inn flak ++ á stað 66°17,052'N, 023°23,540'V
d) Strikið út flak ++ á stað 66°10,773'N, 023°00,238'V
e) Færið inn flak \bigcirc_{wk} og dýpi 121 m á stað 66°10,782'N, 023°00,489'V

Kort nr. 42

- f) Færið inn flak \bigcirc_{wk} og dýpi 25 m á stað 65°14,131'N, 022°54,201'V
Viðmiðun: Reykjavík 1900 (viðmiðun WGS-84: 65°14,147'N, 022°53,896'V)

Kort 42, 46

Landhelgisgæsla Íslands

3. V-land. Flatey. Brimskerjaröst. Dufl. Færsla.

- a) Dufl nr. 1 hefur verið fært, nýr staður 65°22,662'N, 022°57,170'V
b) Dufl nr. 3 hefur verið fært, nýr staður 65°22,596'N, 022°56,997'V

Kort 420

Vitaskrá bls. 31

Vegagerðin

4. SV-land. Faxaflói. Seltjarnarnes Bakkavör. Hafnarviti færður.


Syðri brimvarnargarður við Bakkavör hefur verið lengdur og hafnarviti færður. Færið hafnarvita FI G 2s á stað 64°09,028'N, 022°00,367'V og framlengið garð til samræmis.

Kort 362, 367

Vitaskrá bls. 12

Vegagerðin


5. NA-land. Vopnafjörður. Dufl.

Dufl við Helenuflúð, staður 65°45,04'N, 014°49,45'V er nú stangardufl 

Kort 613
Vitaskrá bls. 32

Vegagerðin

6. NV-land. Arnar-, Tákna- og Patreksfjörður. Fiskeldi.

Færið inn eftirtalin fiskeldissvæði. Setjið inn tákn fyrir sjóeldisstöð  innan svæða.

Kort 41

Í Arnarfirði:

Við Tjaldanes:

65°45,420'N, 23°33,620'V
65°45,160'N, 23°31,750'V
65°44,600'N, 23°32,090'V
65°44,950'N, 23°34,080'V

Við Steinanes:

65°40,890'N, 23°28,000'V
65°40,610'N, 23°28,420'V
65°40,480'N, 23°27,680'V
65°40,650'N, 23°27,320'V

Við Hringsdal:

65°44,460'N, 23°47,470'V
65°44,770'N, 23°46,860'V
65°44,190'N, 23°45,060'V
65°43,920'N, 23°45,470'V

Kort nr. 43

Í Tálknafirði:

Við Laugardal:

65°39,277'N, 23°56,974'V
65°39,581'N, 23°56,524'V
65°38,652'N, 23°53,684'V
65°38,409'N, 23°54,134'V

Við Haganes:

65°40,210'N, 23°32,730'V
65°40,720'N, 23°33,770'V
65°41,030'N, 23°33,810'V
65°41,240'N, 23°33,440'V

Í Fossfirði:

65°38,100'N, 23°32,827'V
65°37,957'N, 23°32,282'V
65°37,577'N, 23°32,722'V
65°37,153'N, 23°32,633'V
65°37,107'N, 23°33,283'V
65°37,617'N, 23°33,362'V

Í Patreksfirði:

Við Eyri:

65°34,912'N, 23°59,463'V
65°34,912'N, 23°58,224'V
65°34,775'N, 23°57,895'V
65°34,474'N, 23°57,895'V
65°34,474'N, 23°59,463'V

Kort nr. 41, 43

Landhelgisgæsla Íslands

7. SV-land. Faxaflói. Engey. Losunarsvæði.

- a) Færið inn í kort 362 og 365 losunarsvæði fyrir jarðefni við Engey sem afmarkast af eftirfarandi hnitum:

64°10,273'N, 021°54,652'V
64°10,273'N, 021°54,123'V
64°10,016'N, 021°53,922'V
64°09,859'N, 021°53,633'V
64°09,762'N, 021°53,633'V
64°09,668'N, 021°53,919'V
64°09,622'N, 021°54,509'V

Vesturhlið svæðis afmarkast af fjöruborði Engeyjar. Eldra svæði strikist út.

- b) Í kort nr. 365 færið eftirfarandi texta inn á svæðið:
Losunarsvæði *Spoil Ground* Sjá aths. *See Note*.

Bætið eftirfarandi skýringu á kortið:

Losunarsvæði – Engey
Spoil Ground – Engey

Dýpi getur verið minna en sýnt er í kortinu.
Depth within area may be less than charted.

Kort nr. 362, 365

Faxaflóahafnir

8. SV-land. Kollafjörður. Vatnsleiðsla færð.

Syðri hluta vatnslagnar sem liggur í sjó frá Álfsnesi og upp á Kjalarnes hefur verið færður. Dragið línu frá 64°11,254'N, 021°46,222'V að landi, 64°11,151'N, 021°45,508'V

Kort nr. 365, 36

Landhelgisgæsla Íslands


9. SV-land. Grindavík. Nýtt dufl.

Færið inn rautt stangardufl $\frac{1}{8}$ á stað 63°49,789'N, 022°25,771'V ljóseinkenni FI R 3s.
Duflíð er búið AIS staðsetningarbúnaði með MMSI nr. 992511913 og radarspegli.

Kort nr. 314
Vitaskrá bls. 33

Vegagerðin

10. A-land. Fáskrúðsfjörður. Fiskeldi.

Strikið út tákn fyrir fiskeldi á  eftirtöldum stöðum:

64°54,439'N, 013°56,200'V

64°55,101'N, 013°51,850'V

64°54,150'N, 013°51,551'V

Kort nr. 73

Landhelgisgæsla Íslands

11. N-land. Eyjafjörður. Akureyri. Oddeyri. Hafnarviti.

Strikið út hafnarvita á stað 65°41,15'N, 018°04,45'V.

Kort 530

Vitaskrá bls. 21

Vegagerðin

II ÝMSAR TILKYNNINGAR OG AÐVARANIR

12. Nýjar útgáfur.

Aðsiglinga- og hafnakort

Nr.	Heiti	Viðmiðun	Mælikvarði	Útgáfuár	Ný útgáfa
422	Ólafsvík	WGS-84	1:10 000	2000	01/2021
423	Grundarfjörður	WGS-84	1:10 000	2003	01/2021
316	Sandgerði	WGS-84	1:10 000	2000	03/2021

Sjávarfallatöflur 2021 komu út í október 2020
Sjávarfallaalmanak 2021 kom út í október 2020
Vitaskrá 2020 kom út í desember 2020 – vefútgáfa

Landhelgisgæsla Íslands

13.(T) V-land. Breiðafjörður. Kjallakssker. Dufl nr. 1 ekki til staðar.

Dufl nr. 1 við Kjallakssker er ekki til staðar.

Vegagerðin

14. V-land. Ólafsvík. Hafnarframkvæmdir. Hafnarviti færður.

Hafnarviti FI G 3s á enda brimvarnargarðs er nú á stað 64°53,877'N, 023°41,801'V.

Vitaskrá bls. 15

Vegagerðin


15. V-land. Grundarfjörður. Norðurgarður. Hafnarviti færður.

Hafnarviti FI G 3s á Norðurgarði hefur verið færður á stað 64°55,627'N, 023°14,839'V

Vitaskrá bls.15

Vegagerðin

16.(T) NV-land. Steingrímsfjörður. Drangnes. Rannsóknadufl.

Dufl  hefur verið komið fyrir á stað: 65°41,125'N, 021°29,907'V. Ljós FL Y 2-3s.
Hæð 3 m. Duflin er með endurskin.

Kort nr. 53

Landhelgisgæsla Íslands

17. Tímabundnar (T) tilkynningar fallnar úr í gildi.

- Nr. 16/2019 (T) V-land. Grundarfj. Framkvæmdir. Slökkt á hafnarvita. Dufli lagt út.
- Nr. 22/2020 (T) V-land. Grundarfjörður. Norðurgarður. Lenging.
- Nr. 21/2020 (T) V-land. Ólafsvík. Brimvarnargarður. Lenging.

Landhelgisgæsla Íslands

18. Tímabundnar (T) tilkynningar í gildi 1. janúar 2021.

- Nr. 29/1998 (T) Samkomulag um afmörkun landgrunnsins og efnahagslögsögu á svæðinu milli Íslands, Grænlands og Jan Mayen.
- Nr. 16/2019 (T) V-land. Grundarfj. Framkvæmdir. Slökkt á hafnarvita. Dufli lagt út.
- Nr. 17/2019 (T) SV-land. Kópavogur. Slökkt á aftara leiðarljósi.
- Nr. 30/2019 (T) A-land. Seyðisfjörður. Ljósdufl.
- Nr. 10/2020 (T) NV-land. Breiðafjörður. Flatey. Brimskerjaröst. Dufl.
- Nr. 11/2020 (T) NV-land. Tálknafjörður. Mörk geymslusvæðis
- Nr. 21/2020 (T) V-land. Ólafsvík. Brimvarnargarður. Lenging.
- Nr. 22/2020 (T) V-land. Grundarfjörður. Norðurgarður. Lenging.
- Nr. 23/2020 (T) A-land. Seley. Radarsvari óvirkur.

Landhelgisgæsla Íslands

I NOTICES TO MARINERS

1. SW-Coast. Wrecks.

Insert in chart No. 362

a) Wreck \bigcirc_{wk} and depth 12 m in pos. 64°09.604'N, 021°52.877'W

Insert in chart No. 36 and 365

b) Wreck \bigcirc_{wk} and depth 26 m in pos. 64°11.969'N, 021°52.227'W

c) Wreck \bigcirc_{wk} and depth 23,5 m in pos. 64°11.689'N, 021°51.998'W

Insert in chart No. 36

d) Wreck \bigcirc_{wk} and depth 79 m in pos. 63°48.645'N, 022°20.211'W

Charts No. 36, 362, 365

Icelandic Coast Guard

2. NW-Coast. Wrecks.

Chart No. 46

a) Insert wreck \bigcirc_{wk} and depth 14,5 m in pos. 66°27.079'N, 022°57.104'W

b) Delete wreck ++ in pos. 66°17.246'N, 023°23.825'W

c) Insert wreck ++ in pos. 66°17.052'N, 023°23.540'W

d) Delete wreck ++ in pos. 66°10.773'N, 023°00.238'W

e) Insert wreck \bigcirc_{wk} and depth 121 m in pos. 66°10.782'N, 023°00.489'W.

Chart No. 42

g) Insert wreck \bigcirc_{wk} and depth 25 m in pos. 65°14.131'N, 022°54.201'W

Datum: Reykjavík 1900 (datum WGS-84: 65°14.147'N, 022°53.896'W)

Charts No. 42, 46

Icelandic Coast Guard

3. W-Coast. Flatey. Brimskerjaröst. Beacons.

a) Beacon no. 1 has been moved to pos. 65°22.662'N, 022°57.170'W

b) Beacon no. 3 has been moved to pos. 65°22.596'N, 022°56.997'W

Chart No. 420

List of Lights p. 31

Icelandic Road and Coastal Administration

4. SW-Coast. Faxaflói. Seltjarnarnes. Bakkavör. Harbour light moved.

S-breakwater at Bakkavör has been extended and harbour light moved. Amend pos. of light FI G 2s to 64°09.028'N, 022°00.367'W and extend breakwater accordingly.

Charts No. 362, 367

List of Lights p. 12

Icelandic Road and Coastal Administration

5. NE-Coast. Vopnafjörður. Beacon.

Amend green conical buoy in pos. 65°45.04'N, 014°49.45'W to spar buoy $\frac{1}{8}$

Chart No. 613

List of Lights p. 32

Icelandic Road and Coastal Administration

6. NW-Coast. Arnar-, Tálkna- and Patreksfjörður. Marine farms.

Marine farms have been established in areas bounded by the following positions:

Place symbol for marine farm  inside areas.

Chart No. 41

In Arnarfjörður:

Tjaldanes:

65°45.420'N, 23°33.620'W

65°45.160'N, 23°31.750'W

65°44.600'N, 23°32.090'W

65°44.950'N, 23°34.080'W

Steinanes:

65°40.890'N, 23°28.000'W

65°40.610'N, 23°28.420'W

65°40.480'N, 23°27.680'W

65°40.650'N, 23°27.320'W

Hringsdalur

65°44.460'N, 23°47.470'W

65°44.770'N, 23°46.860'W

65°44.190'N, 23°45.060'W

65°43.920'N, 23°45.470'W

Haganes:

65°40.210'N, 23°32.730'W

65°40.720'N, 23°33.770'W

65°41.030'N, 23°33.810'W

65°41.240'N, 23°33.440'W

Fossfjörður:

65°38.100'N, 23°32.827'W

65°37.957'N, 23°32.282'W

65°37.577'N, 23°32.722'W

65°37.153'N, 23°32.633'W

65°37.107'N, 23°33.283'W

65°37.617'N, 23°33.362'W

Chart No. 43

In Tálknafjörður:

Laugardalur:

65°39.277'N, 23°56.974'W

65°39.581'N, 23°56.524'W

65°38.652'N, 23°53.684'W

65°38.409'N, 23°54.134'W

Eyri:

65°34.912'N, 23°59.463'W

65°34.912'N, 23°58.224'W

65°34.775'N, 23°57.895'W

65°34.474'N, 23°57.895'W

65°34.474'N, 23°59.463'W

Charts No. 41, 43

Icelandic Coast Guard

7. SW-Coast. Faxaflói. Engey. Spoil Ground.

- a) Insert into charts 362 and 365 a spoil ground area by Engey-island bounded by the following points:

64°10.273'N, 021°54.652'W
64°10.273'N, 021°54.123'W
64°10.016'N, 021°53.922'W
64°09.859'N, 021°53.633'W
64°09.762'N, 021°53.633'W
64°09.668'N, 021°53.919'W
64°09.622'N, 021°54.509'W

Western border is Engey island. Delete previous area.

- b) Insert the following text into chart No. 365, inside the area:
Losunarsvæði *Spoil Ground* Sjá aths. *See Note*.

Insert the following note to the chart:

Losunarsvæði – Engey
Spoil Ground – Engey

Dýpi getur verið minna en sýnt er í kortinu.
Depth within area may be less than charted.

Chart No. 362,365

Associated Icelandic Ports

8. SW-Coast. Kollafjörður. Pipeline. Amend.

Amend southern end of water pipeline between Álfsnes and Kjalarnes. Insert a line from pos. 64°11.254'N, 021°46.222'W to land pos. 64°11.151'N, 021°45.508'W.

Charts No. 365, 36

Icelandic Coast Guard

9. SW-Coast. Grindavík. New buoy.


Insert red spar buoy $\frac{1}{R}$ Fl R 3s in pos. 63°49.789'N, 022°25.771'W.
MMSI No. 992511913 and radar reflector.

Chart No. 314

List of Lights p. 33

Icelandic Road and Coastal Administration

10. E-Coast. Fáskrúðsfjörður. Marine farms.

Delete symbol for marine farm  in positions:

64°54.439'N, 013°56.200'W

64°55.101'N, 013°51.850'W

64°54.150'N, 013°51.551'W

Chart No. 73

Icelandic Coast Guard

11. N-Coast. Eyjafjörður. Akureyri. Oddeyri. Harbour light.

Delete harbour light in pos. 65°41.15'N, 018°04.45'W.

Chart No. 530

List of lights p. 21

Icelandic Road and Coastal Administration

II MISCELLANEOUS

12. New editions.

Harbour plans and approach charts

Nr.	Name	Datum	Scale	Pub.year	New edition
422	Ólafsvík	WGS-84	1:10 000	2000	01/2021
423	Grundarfjörður	WGS-84	1:10 000	2003	01/2021
316	Sandgerði	WGS-84	1:10 000	2000	03/2021

Tide tables 2021. New edition October 2020

Tide almanac 2021. New edition October 2020

List of lights 2020 New edition 2020 – web edition December 2020.

Icelandic Coast Guard

13.(T) V-Coast. Breiðafjörður. Kjallakssker. Beacon not in place.

Beacon No. 1 Kjallakssker is not in place.

Icelandic Road and Coastal Administration

14. W-Coast. Ólafsvík. Harbour light moved.

Harbour light Fl G 3s on breakwater end new pos. 64°53.877'N, 023°41.801'W

List of Lights p. 15

Icelandic Road and Coastal Administration

15. W-Coast. Grundarfjörður. Harbour light moved.

Harbour light Fl G 3s on Norðurgarður pier new pos. 64°55.627'N, 023°14.839'W

List of Lights p. 15

Icelandic Road and Coastal Administration

16.(T) NW-Coast. Steingrímsfjörður. Drangsnes. Research buoy.


Insert buoy  in pos. 65°41.125'N, 021°29.907'W. Light FL Y 2-3s. Height 3 m.
The buoy has reflection.

Chart No. 53

Icelandic Coast Guard

17. Temporary (T) notices cancelled.

- No. 16/2019 (T) W-Coast. Grundarfjörður. Works in progress. Buoy laid out.
- No. 21/2020 (T) W-Coast. Ólafsvík. Breakwater – work in progress.
- No. 22/2020 (T) W-Coast. Grundarfjörður. Norðurgarður – work in progress.

Icelandic Coast Guard

18. Temporary (T) Notices in force January 1st 2021.

- No. 29/1998 (T) Agreement regarding the limits of the continental shelf and the Exclusive Economic zone between Iceland, Greenland and Jan Mayen.
- No. 16/2019 (T) W-Coast. Grundarfjörður. Works in progress. Buoy laid out.
- No. 17/2019 (T) SW-Coast. Kópavogur. Construction work. Rear light turned off.
- No. 30/2019 (T) E-Coast. Seyðisfjörður. Light buoys.
- No. 10/2020 (T) NW-Coast. Breiðafjörður. Flatey. Brimskerjaröst. Buoy.
- No. 11/2020 (T) NW-Coast. Tálknafjörður. Storing area.
- No. 21/2020 (T) W-Coast. Ólafsvík. Breakwater – work in progress.
- No. 22/2020 (T) W-Coast. Grundarfjörður. Norðurgarður – work in progress.
- No. 23/2020 (T) E-Coast. Seley. Racon out of order.

Icelandic Coast Guard

III LEIÐRÉTTINGAR Í VITASKRÁ

III CORRECTIONS TO LIST OF LIGHTS

Vítar

Bls.	Nr. (Alþj.nr.)	Nafn Staðarlýsing	Staður	Ljóseinkenni	Hæð m	Sjónarl.	Vitahús Ljóstæði	Ljósgeirar Athugasemdir
<u>Leiðréttið / Amend</u>								
15	72,2 L4542,5	Ólafsvík	64 53,88 23 41,80	Fl G 3s	7		Staur, 2 m	
15	76,2 L4545,5	Grundarfjörður	64 55,63 23 14,84	Fl G 3s	10		Staur, 4 m	
12	27,1 L4500.8	Seltjarnarnes - smábátahöfn, hafnarviti á syðri varnargarði	64 09,03 22 00,37	Fl G 2s			Staur, 1 m	

Dufl

Bls.	Nafn	Staður	Ljóseinkenni	Toppmerki	Lýsing
<u>Færið inn / Insert</u>					
33	Grindavík - ljósdufl	63 49,79 22 25,77	Fl R 3s		Rautt stangardufl
<u>Leiðréttið / Amend</u>					
31	Flatey -Brimskerjaröst Dufl nr.1	65 22,66 22 57,17			Grænt stangardufl
31	Flatey -Brimskerjaröst Dufl nr.3	65 22,60 22 57,00			Grænt stangardufl
32	Vopnafjörður - dufl við innsiglingarrennu	65 45,04 14 49,45	Fl G 2s		Grænt stangardufl

IV LISTI YFIR TILKYNNINGAR TIL SJÓFARENDA

IV CUMULATIVE LIST OF NOTICES TO MARINERS

Kort nr.	INT nr.	Titill	Útg. í gildi: m/á	Tilkynningar, ár, nr. leiðr.
Chart No.	INT No.	Title	Current Ed. M/Y	NMs Affecting Chart, year, NM No.
10	112	Ísland – Grænland	12/2011	2020: 23(T)
15		Ísland - efnahagslögsaga	12/2011	2020: 23(T)
21	1010	Ísland	03/2008	2008: 5, 10, 23, 25, 30 2009: 11 2012: 8, 9 2020: 23(T)
31	1103	Dyrhólaey - Snæfellsnes	01/2020	2020: 5, 12
32		Alvíðruhamrar - Vestmannaeyjar	05/2017	2019: 1, 14 2020: 5
33		Selvogur - Vestmannaeyjar	10/2015	
35		Fuglasker	05/2008	
36	1112	Selvogur - Hjörsey	10/2016	2017: 1, 12, 35 2019: 6 2021: 1, 8
37		Hjörsey - Stykkishólmur	01/2020	2020: 12
41		Vestfirðir	03/2014	2014: 27 2015: 13 2017: 2, 3 2019: 29 2021: 6
42		Breiðafjörður	08/2005	2007: 17 2008: 25 2013: 3, 7 2021: 2
43		Öndverðarnes - Tálkni	06/2011	2020: 11(T), 20 2021: 6
44		Norðurlíoi (Breiðafjörður)	06/2004	2006: 8
46	1114	Ísafjarðardjúp	06/2010	2015: 13 2017: 2, 5, 36 2020: 18, 19, 28 2021: 2
51	1105	Horn - Rauðinúpur	11/2010	
52		Hornstrandir	06/2010	
53		Húnaflói	09/2009	2010: 4, 15 2012: 26 2021 16(T)
55		Vatnsnes - Straumnes	05/2006	
57	1110	Eyjafjörður	06/2003	2004: 34 2006: 1 2007: 7, 18 2008: 22 2009: 1 2014: 23, 24
61	1100	Grimsey - Glettinganes	12/2009	
62		Grimsey - Hraunhafnartangi	06/2010	
63		Rífstangi - Digranes	05/2009	
71	1101	Glettinganes - Stokksnes	05/2007	2020: 23(T)
72		Digranes – Glettinganes	12/2008	
73	1111	Glettinganes - Hlaða	11/2007	2010: 6 2017: 38 2020: 15, 16, 17, 23(T) 2021: 10
74		Hlaða - Stokksnes	12/2001	2017: 39 2018: 25 2020: 16
81	1102	Hvalsnes – Vestmannaeyjar	12/2015	2019: 14
82		Stokksnes - Ingólfshöfði	03/2013	
310		Vestmannaeyjar	12/2015	2020: 27
313		Þorlákshöfn	03/2020	2020: 12
314		Grindavík	03/2020	2020: 12 2021: 9
316		Sandgerði	03/2021	
318		Grundartangi	04/2014	
321		Vestmannaeyjar	06/2010	2010: 21 2013: 19 2014: 7 2015: 2 2019: 1 2020: 5
361		Stakksfjörður	06/2010	2012: 22 2013: 1, 12
362	1113	Reykjavík	06/2019	2019: 22 2021: 1, 4, 7
363		Hafnarfjörður	02/2007	2008: 6 2009: 2, 28, 29 2010: 7 2014: 25 2020: 2
364		Akranes	12/2018	
365		Hafnarfjörður - Akranes	06/2019	2021: 1, 7, 8
366		Hvalfjörður	12/2014	2017: 24
367		Skerfjafjörður	11/2008	2012: 9, 18 2013: 2 2019: 6, 17(T) 2021: 4
410		Patreksfjörður	08/2006	2020: 20
411		Tálknafjörður	04/2009	2017: 43
412		Bíldudalur	04/2009	
413		Þingeyri	02/2011	2020: 18
414		Flateyri	02/2011	
415		Suðureyri	02/2011	
416		Bolungarvík	12/2005	
417		Ísafjörður	02/2017	2020: 25
418		Súðavík	02/2011	2017: 6 2020: 29
420		Flatey	10/2009	2018: 5 2020: 10(T) 2021: 3
421		Ríf	05/2009	2011: 1 2013: 10, 11
422		Ólafsvík	01/2021	
423		Grundarfjörður	01/2021	
424		Stykkishólmur	01/2020	2020: 12
426		Ólafsvík - Stykkishólmur	01/2020	2020: 12
515		Hólmavík	11/2015	
516		Hvammstangi	02/2016	
518		Skagaströnd	02/2016	2017: 17, 18
519		Sauðárkrókur	12/2018	
522		Siglufjörður	01/2019	2017: 16
523		Ólafsfjörður	10/2010	2017: 41
524		Dalvík	03/2020	2020: 12
530	1118	Akureyri	01/2017	2017: 13 2021: 11
532		Grimsey	11/2010	2017: 40
534		Húsavík	07/2020	
610		Raufarhöfn	02/2005	2015: 18, 19 2019: 12
611		Þórshöfn	07/2020	
613		Vopnafjörður	09/2016	2018: 2 2020: 4 2021: 5
712		Seyðisfjörður	12/2007	2019: 30(T)
714		Norðfjörður	02/2015	
715		Eskifjörður	12/2014	
716		Reyðarfjörður	02/2007	2010: 6 2013: 21
717		Fáskrúðsfjörður	09/2002	
718		Stöðvarfjörður	11/2010	
719		Breiðdalsvík	11/2011	
720		Djúpivogur	08/2002	2003: 3 2004: 9 2007: 19 2019: 13 2020: 3
810		Hornafjörður	07/2007	2020: 26

