


# SJÓMÆLINGAR ÍSLANDS

Seljavegur 32 - Pósthólf 7120127 Reykjavík  
Sími 545 2000 Fax 545 2127  
www.lhg.is lhg@lhg.is

**2004**  
**Febrúar - mars**



**Nr. 2 - 3**  
**Tilk. 9 - 13**

## TILKYNNINGAR TIL SJÓFARENDA

Landfræðileg lega staðar miðast við sjókort í stærsta mælikvarða nema annað sé tekið fram og er gefin upp í gráðum, mínútum og brotum úr mínútu. Allar stefnur eru gefnar réttvísandi frá 000°(norðri) austur um að 360°, þær sem eiga við ljósgeira eru gefnar frá sjó. Skammstafanir (P) og (T) tákna bráðabirgða (preliminary) og tímabundna (temporary) tilkynningu.

Í þessu eintaki eru tilkynningar varðandi íslensk sjókort og sjóferðagögn.

Kort nr.	Tilk. nr.	Kort nr.	Tilk. nr.	Kort nr.	Tilk. nr.
<b>365</b>	12	<b>610</b>	13		
<b>361</b>	11	<b>611</b>	13		
<b>364</b>	12	<b>613</b>	13		
<b>314</b>	13	<b>720</b>	9		


## NOTICES TO MARINERS

Geographical positions refer to the largest scale chart unless otherwise stated. They are given in degrees, minutes and decimals of a minute. Bearings are referred to the true compass and are reckoned clockwise from 000° to 360° those relating to lights are from seaward. The abbreviations (P) and (T) stand for preliminary and temporary notices.

**Sjófarendur eru beðnir að tilkynna strax til Sjómælinganna, verði þeir varir við eða uppgötvi siglingahættur, sem eru ekki sýndar í sjókortum, einnig ef þeir verða varir við skekkjur í sjókortum eða öðrum leiðbeiningum fyrir sjófarendur.**

# I TILKYNNINGAR TIL SJÓFARENDA

## 9. SA-land. Berufjörður. Djúpivogur. Innri Gleðivík. Dufl.

Rauðu  strýtudufli hefur verið lagt út á stað 64°39,927'n., 14°17,070'v.

Kort nr. 720.

Vitaskrá 2002 bls. 28.

Siglingastofnun Íslands

## 10. NA-land. Vopnafjörður. Hafnarviti.

Hafnarviti á enda innri grjótgarðs í Vopnafjarðarhöfn FI G 1.5s á stað 65°45,5'n., 14°48,9'v. hefur verið lagður niður og strikist út.

Vitaskrá 2002 bls. 22.

Siglingastofnun Íslands

## 11. SV-land. Faxaflói. Stakksfjörður. Vogar. Leiðarljós og merki.

Leiðarljós II fremra FG hefur verið fært á stað 63°59,062'n., 22°23,625'v. Leiðarljós II aftara FG hefur verið fært á stað 045°, 46 m frá fremra. Ljóseinkenni og leiðarlína haldast óbreytt.

Kort nr. 361.

Vitaskrá 2002 bls. 11.

Siglingastofnun Íslands

## 12. SV-land. Faxaflói. Akranes. Krossvík. Leiðarljós og merki.

Endurmælingar á leiðarljósum í Krossvík hafa leitt í ljós að leiðarlínan er 049,5° í stað 051° og fjarlægðin milli þeirra 146 m í stað 150 m.

Kort nr. 364, 365.

Vitaskrá 2002 bls. 13.

Siglingastofnun Íslands

# I NOTICES TO MARINERS

## 9. SE-coast. Berufjörður. Djúpivogur. Innri Gleðivík. Buoy.


A red pillar  buoy has been established in pos. 64°39.927'N., 14°17.070'W.

Chart No. 720.

List of lights 2002 p. 28.

Icelandic Maritime Administration

## 10. NE-coast. Vopnafjörður. Harbour light.

The harbour light at the end of the internal breakwater in Vopnafjörður harbour Fl G 1.5s in pos. 65°45.5'N., 14°48.9'W. has been discontinued and is to be deleted.

List of lights 2002 p. 22.

Icelandic Maritime Administration

## 11. SW-coast. Faxaflói. Stakksfjörður. Vogar. Leading lights and beacons.

Leading light II front FG has been moved to pos. 63°59.062'N., 22°23.625'W. Leading light II rear has been moved to a pos. 045°, 46 m from front. Light characteristics and leading line remain the same.

Chart No. 361.

List of lights 2002 p. 11.

Icelandic Maritime Administration

## 12. SW-coast. Faxaflói. Akranes. Krossvík. Leading lights and beacons.

A re-survey of the Krossvík leading lights has revealed that the leading line is 049.5° in stead of 051° and the distance between them is 146 m instead of 150 m.

Charts No. 364, 365.

List of lights 2002 p. 13.

Icelandic Maritime Administration

## II ÝMSAR TILKYNNINGAR OG AÐVARANIR

### 13. Nýtt kort – Nýjar útgáfur

Nýtt hafnarkort nr. 613, Vopnafjörður  
Mælikvarði 1:10 000 Viðmiðun WGS-84  
Mörk kortsins: 65°44'18"N.- 65°46'12"N., 14°47'00"V. - 14°50'10"V.

Ný útgáfa, kort nr. 610, Raufarhöfn  
Mælikvarði 1:10 000 Viðmiðun WGS-84  
Mörk kortsins: 66°26'09"N.- 66°28'00"N., 15°54'06"V. - 15°57'18"V.

Ný útgáfa, kort nr. 611, Þórshöfn  
Mælikvarði 1:10 000 Viðmiðun WGS-84  
Mörk kortsins: 66°11'12"N.- 66°13'00"N., 15°19'30"V. - 15°22'42"V.

Ný útgáfa, kort nr. 314, Grindavík  
Mælikvarði 1:10 000 Viðmiðun WGS-84  
Mörk kortsins: 63°48'30"N.- 63°50'32"N., 22°24'12"V. - 22°27'18"V.

Kort nr. 314, 610, 611, 613.  
Kortaskrá 2003

Sjómælingar Íslands

## II MISCELLANEOUS

### 13. New chart – New editions

New harbour chart No. 613, Vopnafjörður  
Scale 1:10 000 Datum WGS-84  
Limits: 65°44'18"N.- 65°46'12"N., 14°47'00"W. - 14°50'10"W.

New edition, chart No. 610, Raufarhöfn  
Scale 1:10 000 Datum WGS-84  
Limits: 66°26'09"N.- 66°28'00"N., 15°54'06"W. - 15°57'18"W.

New edition, chart No. 611, Þórshöfn  
Scale 1:10 000 Datum WGS-84  
Limits: 66°11'12"N.- 66°13'00"N., 15°19'30"W. - 15°22'42"W.

New edition, chart No. 314, Grindavík  
Scale 1:10 000 Datum WGS-84  
Limits: 63°48'30"N.- 63°50'32"N., 22°24'12"W. - 22°27'18"W.

Charts No. 314, 610, 611, 613.  
Catalogue of charts 2003.

Icelandic Hydrographic Service

# III LEIÐRÉTTINGAR Í VITASKRÁ 2002

## III CORRECTIONS TO LIST OF LIGHTS 2002

### Vitaskrá 2002

Bls.	Nr. (Alpj.nr.)	Nafn Staðarlýsing	Staður	Ljóseinkenni	Hæð	Sjónarl.	Vitahús	Ljósgeirar Athugasemdir
22	235.5 L4718.5	Vopnafjörður -hafnarviti á enda grjótgarðs	65 45.5 14 48.9	Fl G 1.5s	-----	Strikist út	-----	
11	18.2 L4492	Vogar - leiðarlj. II fremra	63 59.1 22 23.6	FG				
11	18.3 L4492.1	-- leiðarljós II aftara, 46 m frá fremra		FG				
13	49 L4518	Krossvík - leiðarlj. fremra	64 18.9 22 03.2	Oc G 5s				
13	49.1	-- leiðarljós aftara, 146 m frá fremra	64 19.0 22 03.1	Oc G 5s				Leiðarlína 049.5°

### Dufl 2002

Bls.	Nafn	Staður	Ljóseinkenni	Toppmerki	Lýsing
28	Djúpivogur - dufl á Innri Gleðivík	64 39.9 14 17.1			Rautt strýtuflu

# TILKYNNINGAR Í SJÓKORT 2004

## NOTICES TO MARINERS 2004

Kort nr.	Alpj. nr.	Nr.	Tilk.nr.	Kort nr.	Alpj. nr.	Nr.	Tilk.nr.
Chart No.	INT No.	No.	Notice No.	Chart No.	INT No.	No.	Notice No.
20				51	1105		
25				52			
26				53			
31	1103			54			
32				55			
33				56			
35				57	1110		
36	1112			518			
310				519			
313				522			
314		1,2-3	1(T), 13	530	1118		
316				534		1	8
321				61	1100		
361		1,2-3	2, 3, 4(T),11	62			
362	1113			63			
363				610		2-3	13
364		2-3	12	611		2-3	13
365		2-3	12	613		2-3	13
366				71			
367				72			
41				73		1	5, 6
42				74			
44				712			
46	1114			714			
417				715			
420				716			
421				717			
422				720		2-3	9
423				81			
424				82			
426				810			