



TILKYNNINGAR TIL SJÓFARENDA 10

NOTICES TO MARINERS 2022

Tilkynningar nr. / Notices No. 55 - 63

Í þessu eintaki eru tilkynningar varðandi neðangreind sjókort.
The following charts are affected by the NMs in this issue.

Kort/Chart	Tilk./NM	Kort/Chart	Tilk./NM	Kort/Chart	Tilk./NM
362	55,56				

Tengill á T.t.s./ Link to NM's: <http://www.lhg.is/siglingaoryggi/tilkynningar-til-sjofarenda/>

Efni/Contents

- I Tilkynningar til sjófarenda / Notices to Mariners
- II Ýmsar tilkynningar og aðvaranir / Miscellaneous
- III Leiðréttingar í Vitaskrá / Corrections to List of Lights
- IV Listi yfir Tilkynningar til sjófarenda / Cumulative List of NMs

Landfræðileg lega staðar miðast við sjókort í stærsta mælikvarða nema annað sé tekið fram og er gefin upp í gráðum, mínútum og brotum úr mínútu. Allar stefnur eru gefnar réttvísandi frá 000°(norðri) austur um að 360°, þær sem eiga við ljósgeira eru gefnar frá sjó. Skammstafanir (P) og (T) tákna bráðabirgða (preliminary) og tímabundna (temporary) tilkynningu.

Geographical positions refer to the largest scale chart unless otherwise stated. They are given in degrees, minutes and decimals of a minute. Bearings are referred to the true compass and are reckoned clockwise from 000° to 360° those relating to lights are from seaward. The abbreviations (P) and (T) stand for preliminary and temporary notices.

Sjófarendur eru beðnir að tilkynna strax til Landhelgisgæslunnar (sjokort@lhg.is), verði þeir varir við eða uppgötvi siglingahættur, sem eru ekki sýndar í sjókortum, einnig ef þeir verða varir við skekkjur í sjókortum eða öðrum leiðbeiningum fyrir sjófarendur.

SJÓKORTASALAR

Chart agents

Reykjavík – Hafnarfjörður

Viking Björgunarbúnaður ehf., Íshella 7, 221 Hafnarfjörður.

Sími: 544 2270 Fax: 544 2271

sjokort@viking-life.com

Akureyri

Gúmmíbátapjónusta Norðurlands, Draupnisgötu 3, 603 Akureyri.

Sími: 462 6040 Gsm: 898 3366 Fax: 461 790

gummibatar@gummib.is

Rafræn sjókort – ENC kort

Electronic Navigational Charts - ENC's

IC-ENC (www.ic-enc.org) sér um dreifingu ENC korta fyrir Sjósmælingar Íslands.

Icelandic ENC's are distributed via IC-ENC (www.ic-enc.org).

Upplýsingar um söluaðila er af finna hér: <http://www.ic-enc.org/Distribution.html>

Information on Value Added Resellers: <http://www.ic-enc.org/Distribution.html>

ENC kortaskrá/ ENC Catalogue: <http://www.ic-enc.org/Coverage.html>

Prentunarleiðbeiningar vegna uppdráttar í mælikvarða

Veljið að prenta á blaðstærð A4 og stillið á að prenta í raunstærð (Actual size).

Printing instructions for blocks at set scale

Print on paper size A4 and choose to print actual size.

I TILKYNNINGAR TIL SJÓFARENDA

55. SV-land. Faxaflói. Reykjavík. Kleppsvík. Ljósdufl.

Strikið út grænt strýtufl á stað: 64°08,63'N, 021°50,23'V, ljóseinkenni FI G 3s.









Færið grænt strýtufl á stað: 64°08,84'N, 021°50,30'V.
Nýr staður: 64°08,83'N, 021°50,28'V. Toppmerki ▲. Dufl nr. 3.
Ljóseinkenni óbreytt: FI G 5s

Kort 362
Vitaskrá 2022 bls. 31

Faxaflóahafnir

56. SV-land. Faxaflói. Reykjavík. Sundahöfn. Ljósdufl.

Færið inn ný dufl skv. eftirfarandi:

Númer/nafn dufls	Gerð	Toppmerki	Staður	Ljóseinkenni
4	Rautt strýtufl 	□	64°09,54'N	FI R 3s
			021°51,48'V	
6	Rautt strýtufl 	□	64°09,41'N	FI R 3s
			021°51,19'V	
8	Rautt strýtufl 	□	64°09,33'N	FI R 3s
			021°51,15'V	
10	Rautt strýtufl 	□	64°09,17'N	FI R 3s
			021°50,76'V	
12	Rautt strýtufl 	□	64°09,11'N	FI R 3s
			021°50,52'V	
14	Rautt strýtufl 	□	64°09,04'N	FI R 3s
			021°50,36'V	
16	Rautt strýtufl 	□	64°09,01'N	FI R 3s
			021°50,42'V	
18	Rautt strýtufl 	□	64°08,85'N	FI R 3s
			021°50,08'V	

Kort 362
Vitaskrá 2022 bls. 30

Faxaflóahafnir

II ÝMSAR TILKYNNINGAR OG AÐVARANIR

57. V-land. Borgarfjörður. Rauðanes. Viti.

Breytið lýsingu á vitahúsi Rauðanesvita í: Gulur sexstrendur turn 4 m.

Vitaskrá 2022, bls. 14

Vegagerðin

58. V-land. Faxaflói. Arnarstapi. Viti.

Breytið lýsingu á vitahúsi Arnarstapavita í: Hvítt hús, 3m.

Vitaskrá 2022, bls. 14

Vegagerðin

59. V-land. Breiðafjörður. Skor. Viti.

Breytið lýsingu á vitahúsi Skorarvita í: Hvítur turn 5 m.

Vitaskrá 2022, bls. 16

Vegagerðin

60. NV-land. Vestfirðir. Kópanes. Viti.

Breytið lýsingu á vitahúsi Kópanesvita í: Hvítt ljóshús, 3 m ofan á 3 m gulu skipbrotsmannaskýli.

Vitaskrá 2022, bls. 16

Vegagerðin

61. NV-land. Súgandafjörður. Sauðanes. Viti.

Breytið lýsingu á vitahúsi Sauðanesvita í: Hvítt ljóshús 3 m.

Vitaskrá 2022, bls. 17

Vegagerðin

62. NV-land. Ísafjörður. Arngerðareyri. Viti.

Hafnarvita hefur verið komið fyrir á hafnargarði við Arngerðareyri.
Nr.126, á stað: 65°53,63'N, 022°22,96'V.
Ljóseinkenni: Fl R 5s, ljóshæð 3m, ljósstæði: staur á enda hafnargarðs.

Vitaskrá 2022, bls. 18

Vegagerðin

63. SV-land. Krísuvík. Krísuvíkurberg. Viti.

Breytið lýsingu á vitahúsi Krísuvíkurbergsvita í: Sívalur rauður og gulur turn 5 m.

Vitaskrá 2022, bls. 28

Vegagerðin

I NOTICES TO MARINERS

55. SW-Coast. Faxaflói. Reykjavík. Kleppsvík. Light buoys.

Delete green pillar buoy in pos. 64°08.63'N, 021°50.23'W, light character FI G 3s.

Amend pos. for green pillar buoy in pos. 64°08.84'N, 021°50.30'W.

New pos. 64°08.83'N, 021°50.28'W. Topmark ▲. Buoy No. 3.

Light character unchanged: FI G 5s.

Chart 362

List of Lights 2022 p. 31

Associated Icelandic Ports

55. SW- Coast. Faxaflói. Reykjavík. Sundahöfn. Light buoys.

Insert light buoys according to following:









Number/name of buoy	Shape and colour	Top mark	Pos.	Light character
4	Red pillar buoy 	□	64°09.54'N	FI R 3s
			021°51.48'W	
6	Red pillar buoy 	□	64°09.41'N	FI R 3s
			021°51.19'W	
8	Red pillar buoy 	□	64°09.33'N	FI R 3s
			021°51.15'W	
10	Red pillar buoy 	□	64°09.17'N	FI R 3s
			021°50.76'W	
12	Red pillar buoy 	□	64°09.11'N	FI R 3s
			021°50.52'W	
14	Red pillar buoy 	□	64°09.04'N	FI R 3s
			021°50.36'W	
16	Red pillar buoy 	□	64°09.01'N	FI R 3s
			021°50.42'W	
18	Red pillar buoy 	□	64°08.85'N	FI R 3s
			021°50.08'W	

Chart 362

List of lights 2022 p. 30

Associated Icelandic Ports

II MISCELLANEOUS

57. W-Coast. Borgarfjörður. Rauðanes. Lighthouse.

Amend lighthouse structure description for Rauðanesviti to: Gulur sexstrendur turn 4 m.

List of lights 2022, p. 14

Icelandic Road and Coastal Administration

58. W-Coast. Faxaflói. Arnarstapi. Lighthouse.

Amend lighthouse structure description for Arnarstapaviti to: Hvítt hús, 3m.

List of Lights 2022, p. 14

Icelandic Road and Coastal Administration

59. W-Coast. Breiðafjörður. Skor. Lighthouse.

Amend lighthouse structure description for Skorarviti to: Hvítur turn 5 m.

List of Lights 2022, p. 16

Icelandic Road and Coastal Administration

60. NW-Coast. Vestfirðir. Kópanes. Lighthouse.

Amend lighthouse structure description for Kópanesviti to:
Hvítt ljóshús, 3 m ofan á 3 m gulu skipbrotsmannaskýli.

List of Lights 2022, p. 16

Icelandic Road and Coastal Administration

61. NW-Coast. Súgandafjörður. Sauðanes. Lighthouse.

Amend lighthouse structure description for Sauðanesvit to: Hvítt ljóshús 3 m.

List of Lights 2022, p. 17

Icelandic Road and Coastal Administration

62. NW-Coast. Ísafjörður. Arngerðareyri. Harbour light.

Harbour light has been installed on breakwater by Arngerðareyri.

No.126, in pos: 65°53.63'N, 022°22.96'W.

Light character (Ljóseinkenni): Fl R 5s, light elevation (Hæð) 3m, light structure (Ljósstæði): staur á enda hafnargarðs.

List of Lights, p. 18

Icelandic Road and Coastal Administration

63. SW-Coast. Krísuvík. Krísuvíkurborg. Lighthouse.

Amend lighthouse structure description for Krísuvíkurborgsviti to: Sívalur rauður og gulur turn 5 m.

List of Lights, p. 28

Icelandic Road and Coastal Administration

III LEIÐRÉTTINGAR Í VITASKRÁ

III CORRECTIONS TO LIST OF LIGHTS

Vitar

Bls.	Nr. (Alþj.nr.)	Nafn Staðarlýsing	Staður	Ljóseinkenni	Hæð m	Sjónarl.	Vitahús Ljósstæði	Ljósgeirar Athugasemdir
Færið inn/Insert:								
18	126	Arngerðareyri	65°53,63 22°22,96	Fl R 5s	3		Staur á enda hafnargarðs	
Breytið/Amend:								
14	57 (L4529)	Rauðanes	64 31,63 21 58,63	Fl WRG 5s	8	10-9-9	Gulur sexstrendur turn, 4 m	land -G- 003,5° -W- 008,5° -R- land
14	59 L4532	Arnarstapi	64 46,12 23 36,97	LFl WRG 5s	18	11-8-8	Hvít hús, 3 m	land -R- 201° -G- 265° -W- 340° -R- 357° -W- 012° -G- land
16	86 L4558	Skor	65 24,90 23 57,14	Fl W 5s	26	7	Hvítur turn, 5 m	
16	95,5 L4567	Kópanes	65 47,68 24 06,60	Fl(2)W 5s	25	7	Hvít ljóshús, 3 m ofan á 3 m gulu skipbrotsmannaskýli	
17	102 L4575	Sauðanes	66 07,08 23 39,41	Fl W 20s	46	7	Hvít ljóshús, 3 m	
28	298 L4826	Krísuvíkurborg	63 49,80 22 04,15	Fl W 10s	61	9	Sívalur rauður og gulur turn, 5 m	

Dufl

Bls.	Nafn	Staður	Ljóseinkenni	Toppmerki	Lýsing
Færið inn/Insert:					
30	Sundahöfn - ljósdufl Nr .4	64 09,54 21 51,48	Fl R 3s	□	Rautt strýtufl
	- ljósdufl Nr .6	64°09,41 21°51,19	Fl R 3s	□	Rautt strýtufl
	-ljósdufl Nr .8	64°09,33 21°51,15	Fl R 3s	□	Rautt strýtufl
	-ljósdufl Nr.10	64°09,17 21°50,76	Fl R 3s	□	Rautt strýtufl
	-ljósdufl Nr.12	64°09,11 21°50,52	Fl R 3s	□	Rautt strýtufl
	-ljósdufl Nr.14	64°09,04 21°50,36	Fl R 3s	□	Rautt strýtufl
	-ljósdufl Nr.16	64°09,01 21°50,42	Fl R 3s	□	Rautt strýtufl
	-ljósdufl Nr.18	64°08,85 21°50,08	Fl R 3s	□	Rautt strýtufl
Breytið/Amend:					
31	Kleppsvík - ljósdufl Nr.3	64 08,83 21 50,28	Fl G 5s	▲	Grænt strýtufl
Strikist út/Delete:					
31	Kleppsvík - ljósdufl	64 08,63 21 50,23	Fl G 3s		Grænt strýtufl

IV LISTI YFIR TILKYNNINGAR TIL SJÓFARENDA

IV CUMULATIVE LIST OF NOTICES TO MARINERS

Kort nr.	INT nr.	Titill	Útg. í gildi: m/á	Tilkynningar, ár, nr. leiðr.
Chart No.	INT No.	Title	Current Ed. M/Y	NMs Affecting Chart, year, NM No.
10	112	Ísland – Grænland	12/2011	2020: 23(T) 2022: 29
15		Ísland - efnahagslögsaga	12/2011	2020: 23(T) 2022: 29
21	1010	Ísland	03/2008	2008: 5, 10, 23, 25, 30 2009: 11 2012: 8, 9 2020: 23(T) 2022: 29, 30(T)
31	1103	Dyrhólaey - Snæfellsnes	01/2020	2020: 5, 12
32		Alvíðruhamrar - Vestmannaeyjar	05/2017	2019: 1, 14 2020: 5
33		Selvogur - Vestmannaeyjar	10/2015	
35		Fuðlasker	05/2008	
36	1112	Selvogur - Hjörsey	10/2016	2017: 1, 12, 35 2019: 6 2021: 1, 8
37		Hjörsey - Stykkishólmur	01/2020	2020: 12
41		Vestfirðir	03/2014	2014: 27 2015: 13 2017: 2, 3 2019: 29 2021: 6 2022: 29
42		Breiðafjörður	06/2022	
43		Öndverðarnes - Tálkni	06/2011	2020: 11(T), 20 2021: 6 2022: 38
44		Norðurlói (Breiðafjörður)	06/2004	2006: 8
46	1114	Ísafjarðardjúp	06/2010	2015: 13 2017: 2, 5, 36 2020: 18, 19, 28 2021: 2, 19, 20(T)
51	1105	Horn - Rauðinúpur	11/2010	2022: 29, 42
52		Hornstrandir	06/2010	
53		Húnaflói	09/2009	2010: 4, 15 2012: 26 2021: 16(T) 2022: 2, 44(T)
55		Vatnsnes - Straumnes	05/2006	
57	1110	Eyjafjörður	06/2003	2004: 34 2006: 1 2007: 7, 18 2008: 22 2009: 1 2014: 23, 24 2022: 6, 24(T), 34, 35
61	1100	Grimsey - Glettinganes	12/2009	
62		Grimsey - Hraunhafnartangi	06/2010	
63		Rifstangi - Digranes	05/2009	
71	1101	Glettinganes - Stokksnes	05/2007	2020: 23(T) 2022: 30(T)
72		Digranes - Glettinganes	12/2008	
73	1111	Glettinganes - Hlaða	11/2007	2010: 6 2017: 38 2020: 15, 16, 17, 23(T) 2021: 10
74		Hlaða - Stokksnes	12/2001	2017: 39 2018: 25 2020: 16
81	1102	Hvalsnes - Vestmannaeyjar	12/2015	2019: 14 2022: 30(T)
82		Stokksnes - Ingólfshöfði	03/2013	
310		Vestmannaeyjar	12/2015	2020: 27
313		Þorlákshöfn	03/2020	2020: 12 2022: 33, 43(T)
314		Grindavík	03/2020	2020: 12 2021: 9
316		Sandgerði	03/2021	
318		Grundartangi	04/2014	
321		Vestmannaeyjar	06/2010	2010: 21 2013: 19 2014: 7 2015: 2 2019: 1 2020: 5 2022: 7
361		Stakksfjörður	06/2010	2012: 22 2013: 1, 12 2022: 31
362	1113	Reykjavík	01/2022	2022: 55, 56
363		Hafnarfjörður	02/2007	2008: 6 2009: 2, 28, 29 2010: 7 2014: 25 2020: 2 2022: 8
364		Akranes	12/2018	
365		Hafnarfjörður - Akranes	06/2019	2021: 1, 7, 8, 26, 27
366		Hvalfjörður	12/2014	2017: 24 2022: 19, 36
367		Skerfjörður	11/2008	2012: 9, 18 2013: 2 2019: 6, 17(T) 2021: 4
410		Patreksfjörður	08/2006	2020: 20 2022: 38
411		Tálknafjörður	04/2009	2017: 43
412		Bildudalur	04/2009	2022: 32
413		Þingeyri	02/2011	2020: 18
414		Flateyri	02/2011	
415		Suðureyri	02/2011	
416		Bolungarvík	03/2022	
417		Ísafjörður	06/2021	
418		Suðavík	07/2021	
420		Flatey	10/2009	2018: 5 2020: 10(T) 2021: 3
421		Rif	06/2022	
422		Ólafsvík	03/2022	
423		Grundarfjörður	01/2021	
424		Stykkishólmur	01/2020	2020: 12
426		Ólafsvík - Stykkishólmur	01/2020	2020: 12
432		Reykhólar	06/2021	2022: 22(T)
433		Brjánslækur	06/2021	
515		Hólmavík	11/2015	
516		Hvammstangi	02/2016	
518		Skagaströnd	06/2021	
519		Sauðárkrókur	12/2018	2022: 1(T)
522		Síglufjörður	01/2019	2017: 16 2022: 24(T)
523		Ólafsfjörður	05/2022	
524		Dalvík	05/2022	
530	1118	Akureyri	06/2021	2022: 17
532		Grimsey	11/2010	2017: 40
534		Húsavík	07/2020	
610		Raufarhöfn	02/2005	2015: 18, 19 2019: 12
611		Þórshöfn	05/2022	
613		Vopnafjörður	09/2016	2018: 2 2020: 4 2021: 5
712		Seyðisfjörður	06/2021	
714		Norðfjörður	06/2021	2022: 18
715		Eskifjörður	01/2022	2022: 16
716		Reyðarfjörður	01/2022	2022: 16
717		Fáskrúðsfjörður	01/2022	2022: 16
718		Stöðvarfjörður	11/2010	
719		Breiðdalsvík	11/2011	2022: 37(T)
720		Djúpivogur	08/2002	2003: 3 2004: 9 2007: 19 2019: 13 2020: 3
810		Hornafjörður	07/2021	