



SJÓMÆLINGAR ÍSLANDS

Seljavegur 32 - Pósthólf 7120
127 Reykjavík - Sími 545 2000
Fax 545 2127

2002
Mars



Tilk. nr. 3
Leiðr. nr. 6-12

TILKYNNINGAR TIL SJÓFARENDA

Landfræðileg lega staðar miðast við sjókort í stærsta mælikvarða nema annað sé tekið fram og er gefin upp í gráðum, mínútum og brotum úr mínútu. Allar stefnur eru gefnar réttvísandi frá 000°(norðri) austur um að 360°, þær sem eiga við ljósgeira eru gefnar frá sjó. Skammstafanir (P) og (T) tákna bráðabirgða (preliminary) og tímabundna (temporary) tilkynningu.

Í þessu eintaki eru leiðréttingar í íslensk sjókort, leiðsögubók og vitaskrá.

Kort nr.	Leiðr. nr.	Kort nr.	Leiðr. nr.
314	9	362	8
365	8	422	7
426	6	534	10,11,12

NOTICES TO MARINERS


Geographical positions refer to the largest scale chart unless otherwise stated. They are given in degrees, minutes and decimals of a minute. Bearings are referred to the true compass and are reckoned clockwise from 000° to 360° those relating to lights are from seaward. The abbreviations (P) and (T) stand for preliminary and temporary notices.

Sjófarendur eru beðnir að tilkynna strax til Sjómælinganna, verði þeir varir við eða uppgötvi siglingahættur, sem eru ekki sýndar í sjókortum, einnig ef þeir verða varir við skekkjur í sjókortum eða öðrum leiðbeiningum fyrir sjófarendur.



I TILKYNNINGAR TIL SJÓFARENDA


6. V-land. Breiðafjörður. Vesturboði. Ljósdufl.

Rautt strýtuðufl  FI R 5s vestur af Vesturboða hefur verið fært á stað 64°59,600'n., 23°22,300'v.

Kort nr. 426

Siglingastofnun Íslands

7. V-land. Breiðafjörður. Rif. Ljósdufl

Rautt og hvítt kúluðufl  LFI W 10s austur af Töskuvita hefur verið fært á stað 64°55,200'n., 23°46,800'v.

Kort nr. 422
Vitaskrá 2000 bls. 28

Siglingastofnun Íslands


8. SV-land. Faxaflói. Reykjavík. Sundahöfn. Holtabakki. Hafnarviti.

Hafnarvitinn á Holtabakka FI G 3s á stað 64°08,6'n., 21°50,6'v. hefur verið lagður niður og strikist út.

Kort nr. 362 og 365
Vitaskrá 2000 bls. 12

Reykjavíkurhöfn

9. (T) SV-land. Grindavík. Ljósdufl.

Grænu stangardufl  FI G 1,5s hefur verið lagt út á stað 63°50,057'n., 22°25,645'v. við innsiglingarennuna til Grindavíkur.

Kort nr. 314

Siglingastofnun Íslands


10. NA-land. Skjálfaflói. Húsavík. Hafnarframkvæmdir.

Hafnargarður er í byggingu eins og meðfylgjandi uppdráttur sýnir. Áætluð verklok eru í október 2002.

Kort nr. 534

Siglingastofnun Íslands

11. (T) NA-land. Skjálfaflói. Húsavík. Hafnarframkvæmdir.

Rauðu keiludufl  Q R hefur verið lagt út á stað 66°02,574'n., 17°21,820'v. vegna hafnarframkvæmda.

Kort nr. 534

Siglingastofnun Íslands



12. (T) NA-land. Skjálfaflói. Húsavík. Leiðarljós og merki.

Slökkt hefur verið á leiðarljósum I fremra á stað 66°02,5'n., 17°20,5'v og aftara 113,5°
36 m frá fremra vegna hafnarframkvæmda.

Kort nr. 534

Siglingastofnun Íslands

13. N-land. Skagafjarðardjúp. Flak. Leiðrétting.

Færið flak + frá stað 66°27,2'n', 19°47,1'v (sbr. Tts. 39/11-12 2001) á stað
66°25,790'n., 19°42,220'v.

Sjómælingar Íslands

II ÝMSAR TILKYNNINGAR OG AÐVARANIR

Engar





I NOTICES TO MARINERS

6. W-coast. Breiðafjörður. Vesturboði. Light buoy.

The red pillar buoy FI R 5s west of Vesturboði shoal has been moved to pos. $64^{\circ}59.600'N., 23^{\circ}22.300'W.$

Chart No. 426

Icelandic Maritime Administration

7. W-coast. Breiðafjörður. Rif. Light buoy.

The red and white spherical buoy LFI 10s east of Taska light has been moved to pos. $64^{\circ}55.200'N., 23^{\circ}46.800'W.$

Chart No. 422

List of lights 2000 p. 28

Icelandic Maritime Administration

8. SW-coast. Faxaflói. Reykjavík. Sundahöfn. Holtabakki. Harbour light.

The harbour light on Holtabakki quay FI G 3s in pos. $64^{\circ}08.6'N., 21^{\circ}50.6'W.$ has been discontinued and is to be deleted.

Chart No. 362 and 365

List of lights 2000 p. 12

Reykjavík harbour

9. (T) SW-coast. Grindavík. Light buoy.

A green spar buoy FI G 1.5s has been established in pos. $63^{\circ}50,057'N., 22^{\circ}25.645'W.$ in the approach to Grindavík harbour.

Chart No. 314

Icelandic Maritime Administration

10. NE-coast. Skjálfandafló. Húsavík. Harbour constructions.

A new mole is under construction as shown in the accompanying block. The estimated project completion is October 2002.

Chart No. 534

Icelandic Maritime Administration

11. (T) NE-coast. Skjálfandafló. Húsavík. Harbour constructions.

A red conical buoy QR has been established in pos. $66^{\circ}02.574'N., 17^{\circ}21.820'W.$ due to harbour constructions.

Chart No. 534

Icelandic Maritime Administration



12. (T) NE-coast. Skjálfaflói. Húsavík. Leading lights and beacons.

The leading lights I front in pos. 66°02.5'N., 17°20.5'W. and rear 113.5° 36 m from front have been turned off due to harbour constructions.

Chart No. 534

Icelandic Maritime Administration

13. N-coast. Skagafjarðardjúp. Wreck. Correction.

Move wreck + from position 66°27.2'N', 19°47.1'W (cf NM 39/11-12 2001) to 66°25.790'N, 19°42.220'W.

Sjómælingar Íslands

II MISCELLANEOUS

Nil





III LEIÐRÉTTINGAR Í VITASKRÁ 2000 III CORRECTIONS TO LIST OF LIGHTS 2000

Bls.	Nr. (Alþj.nr.)	Nafn	Staður	Ljoseink. Hæð	Sjónarl. Vítahús	Athugasemdir
12	40 L4513.8	Reykjavík -Sundahöfn hafnarviti á Holtabakka	64 55,6 23 15,0	-----	Strikist út	-----

Dufl

Bls.	Nafn	Staður	Ljoseink.	Toppmerki	Lýsing
28	Rífhöfn -ljósdufl	64 55,2 23 46,8			

LEIÐRÉTTINGAR Í SJÓKORT 2002 CORRECTIONS TO CHARTS 2002

Kort nr. / Chart No.	Tilk.nr. / Notice No.	Leiðr.nr. / Correct. No.	Kort nr. / Chart No.	Tilk.nr. / Notice No.	Leiðr.nr. / Correct. No.
20			52		
25			53		
26			54		
31 (INT 1103)			55		
32			56		
33	1-2	2	57 (INT 1110)		
35			518		
36 (INT 1112)			522		
310			530 (INT 1118)		
313			534	3	10,11,12
314	3	9	560		
316			61		
321			62		
361			63		
362 (INT 1113)	3	8	613		
363			71		
364			72		
365	3	8	73		
366			74		
367			712		
41			714		
42			715		
44			716		
46			717		
420			720		
422	3	7	81		
426	3	6	82		
51			810		