

SJÓMÆLINGAR ÍSLANDS

Seljavegur 32 - Pósthólf 7120
127 Reykjavík - Sími 545 2000
Fax 545 2127

2003
Júlí - ágúst



Tilk. nr. 7-8
Leiðr. nr. 28 - 35

TILKYNNINGAR TIL SJÓFARENDA

Landfræðileg lega staðar miðast við sjókort í stærsta mælikvarða nema annað sé tekið fram og er gefin upp í gráðum, mínútum og brotum úr mínútu. Allar stefnur eru gefnar réttvísandi frá 000°(norðri) austur um að 360°, þær sem eiga við ljósgeira eru gefnar frá sjó. Skammstafanir (P) og (T) tákna bráðabirgða (preliminary) og tímabundna (temporary) tilkynningu.

Í þessu eintaki eru leiðréttingar í íslensk sjókort, leiðsögubók og vitaskrá.

Kort nr.	Leiðr. nr.	Kort nr.	Leiðr. nr.
362	32(T),33,34(T)	613	28,29
712	35	73	30
71	31		


NOTICES TO MARINERS

Geographical positions refer to the largest scale chart unless otherwise stated. They are given in degrees, minutes and decimals of a minute. Bearings are referred to the true compass and are reckoned clockwise from 000° to 360° those relating to lights are from seaward. The abbreviations (P) and (T) stand for preliminary and temporary notices.

Sjófarendur eru beðnir að tilkynna strax til Sjómælinganna, verði þeir varir við eða uppgötvu siglingahættur, sem eru ekki sýndar í sjókortum, einnig ef þeir verða varir við skekkjur í sjókortum eða öðrum leiðbeiningum fyrir sjófarendur.

I TILKYNNINGAR TIL SJÓFARENDA

28. NA-land. Vopnafjörður. Dufl.

Grænu strýtudufli  hefur verið lagt út við Friðarsker á stað 65°45,245'n., 14°49,347'v.

Kort nr. 613.
Vitaskrá 2002 bls. 28.

Siglingastofnun Íslands




29. NA-land. Vopnafjörður. Leiðarljós og merki, innsiglingarvitar.

- Leiðarljós III fremra Oc G 6s á stað 65°45,7'n., 14°49,2'v. og leiðarljós III aftara Oc G 6s 341,5° 119 m frá fremra hafa verið lögð niður og strikist út.
- Húkkasker innsiglingaviti FI G 3s á stað 65°45,2'n., 14°48,8'v. hefur verið lagður niður og strikist út.
- Krossvíkurlending innsiglingaviti FI R 3s á stað 65°45,3'n., 14°49,0'v. hefur verið lagður niður og strikist út.

Kort nr. 613
Vitaskrá 2002 bls 21-22

Siglingastofnun Íslands



30. A-land. Grunn og dýpi.

- Strikið út  E.D. á stað 64°54,4'n., 13°35,5'v.
- Strikið út  E.D. á stað 64°53,6'n., 13°35,5'v.
- Færið inn  á stað 64°54,3'n., 13°34,5'v.

Kort nr. 73

Sjómælingar Íslands


31. A-land. Grunn og dýpi.

- Strikið út  á stað 64°53,5'n., 13°35,5'v.
- Færið inn  á stað 64°54,3'n., 13°34,5'v.

Kort nr. 71.

Sjómælingar Íslands

32. (T) SV-land. Faxaflói. Kollafjörður. Viðeyjarsund. Ljósdufl.

Grænu strýtudufli  FI G 3s hefur verið lagt út á stað 64°09,470'n., 21°51,906'v.

Kort nr. 362.

Reykjavíkurhöfn

I NOTICES TO MARINERS

28. NE-coast. Vopnafjörður. Buoy.


A green pillar buoy  has been established beside Friðarsker in pos. 65°45.245'N., 14°49.347'W.

Chart No. 613.

List of lights 2002 p. 28

Icelandic Maritime Administration

29. NE-coast. Vopnafjörður. Leading lights and beacons, .

- Leading light III front Oc G 6s in pos. 65°45.7'N., 14°49.2'W. and leading light III rear Oc G 6s 341.5° 119 m from front have been discontinued and are to be deleted.
- Húkkasker entrance light FI G 3s in pos. 65°45.2'N., 14°48.8'W. has been discontinued and is to be deleted.
- Krossvíkurlending entrance light FI R 3s in pos. 65°45.3'N., 14°49.0'W. has been discontinued and is to be deleted.

Chart No. 613

List of lights 2002 p. 21-22

Icelandic Maritime Administration

30. E-coast. Shoals and depth.




- Delete  E.D. in pos. 64°54.4'N., 13°35.5'W.
- Delete  E.D. in pos. 64°53.6'N., 13°35.5'W.
- Insert  in pos. 64°54.3'N., 13°34.5'W.

Chart No. 73

Icelandic Hydrographic Service

31. E-coast. Shoals and depth.



- Delete  in pos. 64°53.5'N., 13°35.5'W.
- Insert  in pos. 64°54.3'N., 13°34.5'W.

Chart No. 71.

Icelandic Hydrographic Service




32. (T) SW-coast. Faxaflói. Kollafjörður. Viðeyjarsund. Light buoy.

A green pillar buoy  FI G 3s has been established in pos. 64°09.470'N., 21°51.906'W.

Chart No. 362.

Reykjavík harbour

33. (T) SV-land. Faxaflói. Sundahöfn. Kleppsvík. Ljósdufl.

- a) Grænu strýtuðufli  Fl G 5s hefur verið lagt út á stað 64°08,514'n., 21°50,180'v.
- b) Grænu strýtuðufli  Fl G 3s hefur verið lagt út á stað 64°08,379'n., 21°50,137'v.
- c) Rauðu strýtuðufli  Fl R 3s hefur verið lagt út á stað 64°08,494'n., 21°50,078'v.

Breyting á t.t.s 9-10/35(T) 2001, a) og b) færð, c) óbreytt.
Kort nr. 362

Reykjavíkurhöfn

II ÝMSAR TILKYNNINGAR OG AÐVARANIR

34. Tímabundnar (T) tilkynningar fallnar úr gildi.

Nr. 9-10/35 (T) 2001 SV-land. Faxaflói. Sundahöfn. Kleppsvík. Ljósdufl.

Kort nr. 362

Reykjavíkurhöfn

35. Ný útgáfa




Ný útgáfa, kort nr. 712, Seyðisfjörður

Mælikvarði 1:10 000 Víðmiðun WGS-84

Mörk kortsins: 65°15'30"n.- 65°17'24"n., 13°57'46"v. - 14°00'58"v.

Sjómælingar Íslands

33. (T) SW-coast. Faxaflói. Sundahöfn. Kleppsvík. Light buoys.

- a) A green pillar buoy  Fl G 5s has been established in pos. 64°08.514'N., 21°50.180'W.
- b) A green pillar buoy  Fl G 3s has been established in pos. 64°08.379'N., 21°50.137'W.
- c) A red pillar buoy  Fl R 3s has been established in pos. 64°08.494'N., 21°50.078'W.

Changes to N.t.M. 9-10/35(T) 2001, a) and b) moved, c) unchanged.
Chart No. 362

Reykjavík harbour

II MISCELLANEOUS

34. Temporary (T) Notices cancelled.

No. 9-10/35 (T) SW-coast. Faxaflói. Sundahöfn. Kleppsvík. Light buoys.

Chart No. 362

Reykjavík harbour

35. New edition

New edition, chart No. 712, Seyðisfjörður
Scale 1:10 000 Datum WGS-84
Limits: 65°15'30"N.- 65°17'24"N., 13°57'46"W. - 14°00'58"W

Icelandic Hydrographic Service

III LEIÐRÉTTINGAR Í VITASKRÁ 2002

III CORRECTIONS TO LIST OF LIGHTS 2002

Bls.	Nr. (Alpj.nr.)	Nafn Staðarlýsing	Staður	Ljóseink. m	Hæð	Sjónarl. sjóm.	Vitahús Ljósstæði	Ljósgeisar Athugasemdir
21	213.1 L4719	Vopnafjörður -leiðarljós fremra	65 45.7 14 49.2	Oc G 6s	-----	-----	Strikist út -----	
21	213.2 L4719.1	Vopnafjörður -leiðarljós aftara		Oc G 6s	-----	-----	Strikist út -----	
22	213.3 L4718	Húkkasker -innsiglingavíti	65 45.2 14 48.8	FI G 3s	-----	-----	Strikist út -----	
22	213.4 L4718.4	Krossvíkurlending -innsiglingavíti	65 45.3 14 49.0	FI R 3s	-----	-----	Strikist út -----	

Dufl

Bls.	Nafn	Staður	Ljóseinkenni	Toppmerki	Lýsing
28	Vopnafjörður -dufl við Friðarsker	65 45.2 14 49.3		△	Grænt strýtuduff

LEIÐRÉTTINGAR Í SJÓKORT 2003 CORRECTIONS TO CHARTS 2003

Kort nr. / Chart No.	Tilk.nr. / Notice No.	Leiðr.nr. / Correct. No.	Kort nr. / Chart No.	Tilk.nr. / Notice No.	Leiðr.nr. / Correct. No.
20			426	2-3	18
25			51	1	8
26	1	5	52		
31 (INT 1103)	1, 2-3	5,17	53		
32	2-3	15	54	1	8
33			55		
35	1	5	56		
36 (INT 1112)	1, 4-6	5,20	57 (INT 1110)		
310	2-3	16	518		
313			522		
314	1	6,7	530 (INT 1118)		
316			534	1	1,2
321	2-3	15,16	61		
361			62		
362 (INT 1113)	1	9,10	63		
363			613	7-8	28,29
364			71	4-6, 7-8	21,31
365	1, 4-6	9,10,20	72		
366			73	4-6, 7-8	21,22,23,30
367	2-3	14	74		
41	2-3	17	712	7-8	35
42	2-3	17	714	4-6	24
44			715		
46 (INT 1114)			716		
420			717		
421			720	1	3
422			81		
423	2-3	18	82		
424			810		