



TILKYNNINGAR TIL SJÓFARENDA 3 NOTICES TO MARINERS 2017

Tilkynningar nr. / Notices No. 16-27

Í þessu eintaki eru tilkynningar varðandi neðangreind sjókort.
The following charts are affected by the NMs in this issue.

Kort/Chart	Tilk./NM	Kort/Chart	Tilk./NM	Kort/Chart	Tilk./NM
362	20, 22	518	17, 18		
365	20, 22, 23	522	16		
366	24				

Tengill á T.t.s./ Link to NM's: <http://www.lhg.is/starfsemi/sjomaelingasvid/tts/>

Efni/Contents

- I Tilkynningar til sjófarenda / Notices to Mariners
- II Ýmsar tilkynningar og aðvaranir / Miscellaneous
- III Leiðréttingar í Vitaskrá / Corrections to List of Lights
- IV Tilkynningar í sjókort 2016 / List of charts affected 2016

Landfræðileg lega staðar miðast við sjókort í stærsta mælikvarða nema annað sé tekið fram og er gefin upp í gráðum, mínútum og brotum úr mínútu. Allar stefnur eru gefnar réttvísandi frá 000°(norðri) austur um að 360°, þær sem eiga við ljósgeira eru gefnar frá sjó. Skammstafanir (P) og (T) tákna bráðabirgða (preliminary) og tímabundna (temporary) tilkynningu.

Geographical positions refer to the largest scale chart unless otherwise stated. They are given in degrees, minutes and decimals of a minute. Bearings are referred to the true compass and are reckoned clockwise from 000° to 360° those relating to lights are from seaward. The abbreviations (P) and (T) stand for preliminary and temporary notices.

Sjófarendur eru beðnir að tilkynna strax til Sjómælinganna, verði þeir varir við eða uppgötvi siglingahættur, sem eru ekki sýndar í sjókortum, einnig ef þeir verða varir við skekkjur í sjókortum eða öðrum leiðbeiningum fyrir sjófarendur.

SJÓKORTASALAR

Chart agents

Reykjavík – Hafnarfjörður

Viking Life-Saving Equipment á Islandi ehf., Íshella 7, 220 Hafnarfjörður.

Sími: 544 2270 Fax: 544 2271

viking-is@viking-life.com
ajo@viking-life.com

Akureyri

Gúmmíbátapjónusta Norðurlands, Draupniskötu 3, 603 Akureyri.

Sími: 462 6040 Gsm: 898 3366 Fax: 461 790

gummibatar@tpostur.is

Rafræn sjókort – ENC kort

Electronic Navigational Charts - ENC's

IC-ENC (www.ic-enc.org) sér um dreifingu ENC korta fyrir Sjósmælingar Íslands.

Icelandic ENC's are distributed via IC-ENC (www.ic-enc.org).

Upplýsingar um söluaðila er af finna hér: <http://www.ic-enc.org/distribution>

Information on Value Added Resellers: <http://www.ic-enc.org/distribution>

ENC kortaskrá/ ENC Catalogue: <http://www.ic-enc.org/coverage>

Prentunarleiðbeiningar vegna uppdráttar í mælikvarða

Veljið að prenta á blaðstærð A4 og stillið á að prenta í raunstærð (Actual size).

Printing instructions for blocks at set scale

Print on paper size A4 and choose to print actual size.

I TILKYNNINGAR TIL SJÓFARENDA

16. N-land. Siglufjörður. Dufl.

Færið inn eftirtalin ljóslaus dufl:

- a) Nr. 1 - rautt stangardufl $\frac{I}{R}$ á stað: 66°08,877'N, 018°53,815'V
- b) Nr. 2 - rautt stangardufl $\frac{I}{R}$ á stað: 66°08,823'N, 018°53,895'V
- c) Nr. 3 - grænt stangardufl $\frac{I}{G}$ á stað: 66°08,923'N, 018°53,888'V

Kort nr. 522
Vitaskrá bls. 32

Vegagerðin

17. N-land. Skagaströnd. Brúnkolla. Höfuðáttamerki lagt niður.

Strikið út höfuðáttamerki á stað: 65°49,252'N, 020°19,000'V Ljóseinkenni: Q W

Kort nr. 518
Vitaskrá bls. 19

Sjómælingar Íslands

18. N-land. Skagaströnd. Brúnkolla. Höfuðáttadufl lagt út.

Færið inn höfuðáttadufl $\frac{I}{BY}$ á stað: 65°49.240N, 020°19.075V. Ljóseinkenni: Q W

Kort nr. 518
Vitaskrá bls. 31

Vegagerðin

19. V-land. Breiðafjörður. Reykhólar. Hafnarviti.

Færið inn hafnarvita á stað 65°25,491'N, 022°12,274'V. Ljóseinkenni: FI G 3s

Vitaskrá bls. 16

Vegagerðin

20. SV-land. Reykjavík. Eiðisvík. Leiðarljós lögð niður.

Strikið út leiðarljós og leiðarlínu í Eiðisvík. Fremra á stað: 64°09,32'N, 021°49,00'V. Aftara, 88 m frá fremra. Ljóseinkenni Oc G 5s. Leiðarlína 154° leiðir inn Eiðisvík.

Kort nr. 362, 365
Vitaskrá bls. 13

Faxaflóahafnir

21. V-land. Borgarnes. Leiðarljós lögð niður.

Strikið út leiðarljós og leiðarlínu í Borgarnesi. Fremra á stað 64°32,1'N, 021°55,9'V. Aftara, 165 m frá fremra. Ljóseinkenni FR. Leiðarlína 059° leiðir að bryggju.




Vitaskrá bls. 14

Faxaflóahafnir




22. SV-land. Reykjavík. Móttökustaður hafnsögubáts.

Færið inn tákn fyrir móttökustað hafnsögubáts.

1) Kort 362

- a) Engeyjarsund á stað: $64^{\circ}10,1'N$, $021^{\circ}55,8'V$  B
- b) Viðeyjarsund á stað: $64^{\circ}10,3'N$, $021^{\circ}53,5'V$  C
- c) Bætið inn bókstafnum A við tákn á stað: $64^{\circ}11.579'N$, $021^{\circ}57.515'V$  A

2) Kort 365

- a) Engeyjarsund á stað: $64^{\circ}10,1'N$, $021^{\circ}55,8'V$  B
- b) Viðeyjarsund á stað: $64^{\circ}10,3'N$, $021^{\circ}53,5'V$  C
- c) Móttökustaður hafnsögu fyrir Grundartanga á stað: $64^{\circ}16,0'N$, $022^{\circ}00,0'V$ 

Kort nr. 362, 365

Faxaflóahafnir

23.SV-land. Kollafjörður. Akkerislægi.

Færið inn tákn fyrir akkerislægi í Kollafirði:

- a) Á stað: $64^{\circ}12,5'N$ $21^{\circ}54,0'V$. 
- b) Á stað: $64^{\circ}12,5'N$ $21^{\circ}55,5'V$. 

Kort nr. 365

Faxaflóahafnir

24. SV-land. Hvalfjörður. Maríuhöfn. Akkerislægi.

Færið inn tákn fyrir akkerislægi  á stað: $64^{\circ}20,7'N$, $21^{\circ}41,5'V$.

Kort nr. 366

Faxaflóahafnir

II ÝMSAR TILKYNNINGAR OG AÐVARANIR

25. Tímabundin (T) tilkynning fallin úr gildi.

Nr. 3/14 (T) 2013 SV-land. Faxaflói. Reykjavík. Gufunes. Leiðarljós.

Sjómælingar Íslands

26. Tímabundnar (T) tilkynningar í gildi 1. júní 2017.

Nr. 10/29 (T) 1998 Samkomulag um afmörkun landgrunnsins og efnahagslögsögu á svæðinu milli Íslands, Grænlands og Jan Mayen.

Nr. 3/15 (T) 2012 Norðurland. Strandagrunn. Neðansjávardufl.

Nr. 1/5 (T) 2014 N- og V-land. Straummælar.

Nr. 3/9 (T) 2016 SV-land. Skerjafjörður. Dufl.

Sjómælingar Íslands

27. Nýja útgáfur

Ný útgáfa, kort nr. 32, Alviðruhamrar - Vestmannaeyjar. Mælikvarði 1:100 000.

Viðmiðun WGS-84. Mörk kortsins: 63°04'00"N - 63°41'00"N, 018°18'00"V - 020°20'00"V

Kortaskrá - (pdf) <http://www.lhg.is/starfsemi/sjomaelingasvid/sjokort/kortaskra/>

Vitaskrá - (pdf). <http://www.lhg.is/starfsemi/sjomaelingasvid/vitaskra/>

Sjómælingar Íslands

I NOTICES TO MARINERS

16. N-Coast. Siglufjörður. Buoys.

Insert the following unlit buoys:

- a) No. 1 - red spar buoy $\frac{I}{R}$ in pos.: 66°08.877'N, 018°53.815'W
- b) No. 2 - red spar buoy $\frac{I}{R}$ in pos.: 66°08.823'N, 018°53.895'W
- c) No. 3 - green spar buoy $\frac{I}{G}$ in pos.: 66°08.923'N, 018°53.888'W

Chart No. 522
List of Lights p 32

Icelandic Road and Coastal Administration

17. N- Coast. Skagaströnd. Brúnkolla. Beacon discontinued.

Delete cardinal beacon in pos.: 65°49.252'N, 020°19.000'W Light characteristics: Q W

Chart No. 518
List of Lights p 19

Icelandic Coast Guard – Hydrographic Department

18. N-Coast. Skagaströnd. Brúnkolla. Buoy established.

Insert cardinal buoy $\frac{I}{BY}$ in pos.: 65°49.240'N, 020°19.075'W. Light characteristics: Q W

Chart No. 518
List of Lights p 31

Icelandic Road and Coastal Administration

19. W-Coast. Breiðafjörður. Reykhólar. Harbour light.

Insert harbour light in pos.: 65°25.491'N, 022°12.274'W. Light characteristics: Fl G 3s

List of Lights p 16

Icelandic Road and Coastal Administration

20. SW-Coast. Reykjavík. Eiðisvík. Leading lights discontinued.

Delete leading lights in Eiðisvík. Front in pos.: 64°09.32'N, 021°49.00'W. Rear, 88 m from front. Light characteristics Oc G 5s. Leading line 154°.

Charts No. 362, 365
List of Lights p 13

Associated Icelandic Ports

21. W-Coast. Borgarnes. Leading lights discontinued.

Delete leading lights in Borgarnes. Front in pos. 64°32.1'N, 021°55.9'W. Rear, 165 m from front. Light characteristics FR. Leading line 059°.




List of Lights p 14

Associated Icelandic Ports




22. SW-Coast. Reykjavík. Pilot boarding place.

Insert a symbol for pilot boarding place.

1) Chart 362

- a) Engeyjarsund in pos.: 64°10.1'N, 021°55.8'W  **B**
- b) Viðeyjarsund in pos.: 64°10.3'N, 021°53.5'W  **C**
- c) Add the letter A to symbol in pos.: 64°11.579'N, 021°57.515'W  **A**

2) Chart 365

- a) Engeyjarsund in pos.: 64°10.1'N, 021°55.8'W  **B**
- b) Viðeyjarsund in pos.: 64°10.3'N, 021°53.5'W  **C**
- c) Pilot boarding place for Grundartangi in pos.: 64°16.0'N, 022°00.0'W 

Charts No. 362, 365

Associated Icelandic Ports

23. SW-Coast. Kollafjörður. Anchor berths.

Insert a symbol for anchor berths in Kollafjörður:

- a) In pos.: 64°12.5'N, 21°54.0'W. 
- b) In pos.: 64°12.5'N, 21°55.5'W. 

Chart No. 365

Associated Icelandic Ports

24. SW-Coast. Hvalfjörður. Maríuhöfn. Anchorage.

Insert a symbol for anchorage  in pos.: 64°20.7'N, 21°41.5'W.

Chart No. 366

Associated Icelandic Ports

II MISCELLANEOUS

25. Temporary (T) notice cancelled.

No. 3/14 (T) 2013 SW-Coast. Faxaflói. Reykjavík. Gufunes. Leading lights.

Icelandic Coast Guard – Hydrographic Department

26. Temporary (T) Notices in force June 1st 2017.

No. 10/29 (T) 1998 Agreement regarding the limits of the continental shelf and the Exclusive Economic zone between Iceland, Greenland and Jan Mayen.

No. 3/15 (T) 2012 North Coast. Strandagrunn. Sub-surface buoys.

No. 1/5 (T) 2014 N- and W-Coast. Sub-surface current meter.

No. 3/9 (T) 2016 SW-Coast. Skerjafjörður. Buoy.

Icelandic Coast Guard – Hydrographic Department

27. New Editions

New Edition, Chart No. 32, Alviðruhamrar - Vestmannaeyjar. Scale 1:100 000.

Datum WGS-84. Limits: 63°04'00"N - 63°41'00"N, 018°18'00"W - 020°20'00"W

Catalogue of Charts - (pdf) <http://www.lhg.is/starfsemi/sjomaelingasvid/sjokort/kortaskra/>

List of Lights - (pdf) <http://www.lhg.is/starfsemi/sjomaelingasvid/vitaskra/>

Icelandic Coast Guard – Hydrographic Department

III LEIÐRÉTTINGAR Í VITASKRÁ

III CORRECTIONS TO LIST OF LIGHTS

Vítar

Bls.	Nr. Nafn (Alþj.nr.) Staðarlýsing	Staður	Ljóseinkenni	Hæð m	Sjónarl.	Vitahús Ljósstæði	Ljósgeirar Athugasemdir
	Reykhólar						
16	82,9 - hafnarviti á enda varnargarðs	65 25,49 22 12,27	Fl G 3s			Staur, 1 m	
	Reykjavík						
13	45 - Eiðisvík leiðarljós fremra	64 09,32 21 49,00	Oc G 5s	-----	strikist út / delete	-----	
	45,1 - - leiðarljós aftara, 88 m frá fremra	64 09,28 21 48,95	Oc G 5s	-----	strikist út / delete	-----	Leiðarlína 154° leiðir inn Eiðisvík
	Borgarnes						
14	57,5 - leiðarljós fremra	64 32,1 21 55,9	F R	-----	strikist út / delete	-----	
	57,6 - - leiðarljós aftara, 165 m frá fremra		F R	-----	strikist út / delete	-----	Leiðarlína 059° leiðir að bryggju
19	Skagaströnd 143 - Brúnkolla	65 49,25 20 19,00	QW	-----	strikist út / delete	-----	

Dufl

Bls.	Nafn	Staður	Ljóseinkenni	Toppmerki	Lýsing
31	Skagaströnd - Brúnkolla, ljósdufl	65 49,24 20 19,08	Q W	△	Svart og gult stangardufl
32	Siglufjörður - dufl nr. 1	66 08,88 18 53,82			Rautt stangardufl
	Siglufjörður - dufl nr. 2	66 08,82 18 53,90			Rautt stangardufl
	Siglufjörður - dufl nr. 3	66 08,92 18 53,89			Grænt stangardufl

IV TILKYNNINGAR Í SJÓKORT 2017

IV LIST OF CHARTS AFFECTED 2017

Kort nr.	Alpj. nr.	Nr.	Tilk.nr.	Kort nr.	Alpj. nr.	Nr.	Tilk.nr.
Chart No.	INT No.	No.	Notice No.	Chart No.	INT No.	No.	Notice No.
10	112			423			
15				424			
21	1010			426			
31	1103			51	1105		
32				52			
33				53			
35				55			
36	1112	1, 2	1, 12	57	1110		
37				515			
310				516			
313				518		3	17, 18
314				519			
316				522		3	16
318				523			
321				524			
361				530	1118	2	13
362	1113	3	20, 22	532			
363				534			
364				61	1100		
365		3	20, 22, 23	62			
366		3	24	63			
367				610			
41	1104	1	2, 3	611			
42				613			
43				71	1101		
44				72			
46	1114	1	2, 5	73	1111		
410				74			
411				712			
412				714			
413				715			
414				716			
415				717			
416				718			
417				719			
418		1	6	720			
420				81	1102		
421				82			
422				810			