

13. desember 2017

TILKYNNINGAR TIL SJÓFARENDA 5 NOTICES TO MARINERS 2017

Tilkynningar nr. / Notices No. 38-45

Í þessu eintaki eru tilkynningar varðandi neðangreind sjókort.
The following charts are affected by the NMs in this issue.

Kort/Chart	Tilk./NM	Kort/Chart	Tilk./NM	Kort/Chart	Tilk./NM
73	38	523	41		
74	39	532	40		
364	42(T)				
411	43				

Tengill á T.t.s./ Link to NM's: <http://www.lhg.is/starfsemi/sjomaelingasvid/tts/>

Efni/Contents

- I Tilkynningar til sjófarenda / Notices to Mariners
- II Ýmsar tilkynningar og aðvaranir / Miscellaneous
- III Leiðréttingar í Vitaskrá / Corrections to List of Lights
- IV Tilkynningar í sjókort 2017 / List of charts affected 2017

Landfræðileg lega staðar miðast við sjókort í stærsta mælikvarða nema annað sé tekið fram og er gefin upp í gráðum, mínútum og brotum úr mínútu. Allar stefnur eru gefnar réttvísandi frá 000°(norðri) austur um að 360°, þær sem eiga við ljósgeira eru gefnar frá sjó. Skammstafanir (P) og (T) tákna bráðabirgða (preliminary) og tímabundna (temporary) tilkynningu.

Geographical positions refer to the largest scale chart unless otherwise stated. They are given in degrees, minutes and decimals of a minute. Bearings are referred to the true compass and are reckoned clockwise from 000° to 360° those relating to lights are from seaward. The abbreviations (P) and (T) stand for preliminary and temporary notices.

Sjófarendur eru beðnir að tilkynna strax til Sjómælinganna, verði þeir varir við eða uppgötvi siglingahættur, sem eru ekki sýndar í sjókortum, einnig ef þeir verða varir við skekkjur í sjókortum eða öðrum leiðbeiningum fyrir sjófarendur.

SJÓKORTASALAR

Chart agents

Reykjavík – Hafnarfjörður

Viking Life-Saving Equipment á Íslandi ehf., Íshella 7, 220 Hafnarfjörður.

Sími: 544 2270 Fax: 544 2271

kgud@viking-life.com

Akureyri

Gúmmíbátapjónusta Norðurlands, Draupniskötu 3, 603 Akureyri.

Sími: 462 6040 Gsm: 898 3366 Fax: 461 790

gummibatar@tpostur.is

Rafræn sjókort – ENC kort

Electronic Navigational Charts - ENC

IC-ENC (www.ic-enc.org) sér um dreifingu ENC korta fyrir Sjómaelingar Íslands.

Icelandic ENCs are distributed via IC-ENC (www.ic-enc.org).

Upplýsingar um söluaðila er af finna hér: <http://www.ic-enc.org/distribution>

Information on Value Added Resellers: <http://www.ic-enc.org/distribution>

ENC kortaskrá/ ENC Catalogue: <http://www.ic-enc.org/coverage>

Prentunarleiðbeiningar vegna uppdráttar í mælikvarða


Veljið að prenta á blaðstærð A4 og stillið á að prenta í raunstærð (Actual size).

Printing instructions for blocks at set scale

Print on paper size A4 and choose to print actual size.

I TILKYNNINGAR TIL SJÓFARENDA

38. A-land. Reyðarfjörður. Sjóeldisstöðvar. Fiskeldi.

Dragið línu milli eftirtalinna punkta sem afmarka sjóeldisstöðvar Laxa fiskeldis ehf. í Reyðarfirði. Setjið inn tákn fyrir sjóeldisstöð  innan svæðisins.

A. Gripaldi

- a) 65°00,576'N, 013°57,586'V
- b) 65°00,982'N, 013°57,440'V
- c) 65°00,882'N, 013°55,888'V
- d) 65°00,670'N, 013°55,227'V
- e) 65°00,562'N, 013°55,265'V

B. Sigmundarhús

- a) 65°02,038'N, 013°54,496'V
- b) 65°02,385'N, 013°53,942'V
- c) 65°01,917'N, 013°52,149'V
- d) 65°01,388'N, 013°53,014'V

Kort nr. 73

Sjómælingar Íslands

39. A-land. Berufjörður. Sjóeldisstöðvar. Fiskeldi.

Dragið línu milli eftirtalinna punkta sem afmarka sjóeldisstöðvar Fiskeldis Austfjarða í Berufirði. Setjið inn tákn fyrir sjóeldisstöð  innan svæðisins.

A. Glímeyri:

- a) 64°43,490'N, 014°23,414'V
- b) 64°43,373'N, 014°23,776'V
- c) 64°43,900'N, 014°23,735'V
- d) 64°43,912'N, 014°24,025'V

B. Svarthamarsvík:

- a) 64°42,483'N, 014°22,611'V
- b) 64°42,151'N, 014°21,985'V
- c) 64°41,918'N, 014°23,006'V
- d) 64°42,175'N, 014°23,281'V

Kort nr. 74

Sjómælingar Íslands

40. N-land. Grímsey. Hafnarviti.

Færið inn hafnarvita ★ á stað: 66°32,263'N, 018°01,009'V. Ljóseinkenni: F R

Kort nr. 532

Vitaskrá bls. 21

Vegagerðin

41. N-land. Ólafsfjörður. Hafnarviti.

Strikið út hafnarvita ★ á stað: 66°04,576'N, 18°38,928'V. Ljósseinkenni: **FI G 3s**

Kort nr. 523
Vitaskrá bls. 20

Vegagerðin


42. (T) SV-land. Akranes. Fremra leiðarljós logar ekki.

Vegna framkvæmda hefur verið slökkt á fremra leiðarljósi (nr. 51) í leiðarlínu sem leiðir inn til Akraness (345°). Staður: 64°19,037'N, 022°04,606'V. Ljósseinkenni: **Oc R 3s**

Kort nr. 364
Vitaskrá bls. 16

Faxaflóahafnir

43. V-land. Tálknafjörður. Ljósdufl.

Ljósdufl á stað 65°37,119'N, 023°50,954'V, ljósseinkenni FI(2)R 5s, er stangardufl 

Kort 411
Vitaskrá bls. 31

Sjómælingar Íslands

II ÝMSAR TILKYNNINGAR OG AÐVARANIR

44. Ný útgáfa.

Ný útgáfa, kort nr. 313, Þorlákshöfn. Mælikvarði 1:10 000. Viðmiðun WGS-84.
Mörk kortsins: 65°50'54"N - 63°52'12"N, 021°18'30"V - 021°23'00"V

Sjómælingar Íslands

45. A-land. Borgarfjörður eystri. Leiðarljós. Leiðrétt staðsetning.

Leiðrétt staðsetning á leiðarljósum á Borgarfirði eystra (nr. 216 og 216,1).

Formerki: 65°31,549'N, 013°48,850'V
Bakmerki: 65°31,522'N, 013°48,893'V


Vitaskrá bls. 24

Sjómælingar Íslands

I NOTICES TO MARINERS

38. E-Coast. Reyðarfjörður. Marine farm.

Insert limit of marine farm joining the following positions (Laxar fiskeldi ehf.).

Place symbol for marine farm inside area 

A. Gripaldi

- a) 65°00.576'N, 013°57.586'W
- b) 65°00.982'N, 013°57.440'W
- c) 65°00.882'N, 013°55.888'W
- d) 65°00.670'N, 013°55.227'W
- e) 65°00.562'N, 013°55.265'W

B. Sigmundarhús


- a) 65°02.038'N, 013°54.496'W
- b) 65°02.385'N, 013°53.942'W
- c) 65°01.917'N, 013°52.149'W
- d) 65°01.388'N, 013°53.014'W

Chart No. 73

Icelandic Coast Guard – Hydrographic Department

39. E-Coast. Berufjörður. Marine farm.

Insert limit of marine farm joining the following positions (Fiskeldi Austfjarða hf.).

Place symbol for marine farm inside area 

A. Glímeyri:

- a) 64°43.490'N, 014°23.414'W
- b) 64°43.373'N, 014°23.776'W
- c) 64°43.900'N, 014°23.735'W
- d) 64°43.912'N, 014°24.025'W

B. Svarthamarsvík:

- a) 64°42.483'N, 014°22.611'W
- b) 64°42.151'N, 014°21.985'W
- c) 64°41.918'N, 014°23.006'W
- d) 64°42.175'N, 014°23.281'W

Chart No. 74

Icelandic Coast Guard – Hydrographic Department

40. N-Coast. Grímsey. Harbour light.

Insert harbour light ★ in pos.: 66°32.263'N, 018°01.009'W. Light characteristics: **F R**

Chart No. 532

List of Lights p. 21

Icelandic Road and Coastal Administration

41. N-Coast. Ólafsfjörður. Harbour light.

Delete harbour light ★ in pos.: 66°04.576'N, 18°38.928'W. Light characteristics: **FI G 3s**

Chart No. 523
List of Lights p. 20

Icelandic Road and Coastal Administration

42. (T) SW-Coast. Akranes. Front leading light turned off.

Due to development works the front light (L4522) in leading line towards the port of Akranes (345°) has been turned off. Pos.: 64°19.037'N, 022°04.606'W. Light characteristics: **Oc R 3s**

Chart No. 364
List of Lights p. 16

Associated Icelandic Ports

43. W-Coast. Tálknafjörður. Light buoy.

Buoy in pos. 65°37.119'N, 023°50.954'W, light characteristics FI(2)R 5s, is a spar buoy 

Chart No. 411
List of Lights p. 31

Icelandic Coast Guard – Hydrographic Department

II MISCELLANEOUS

44. New Edition.

New Edition, Chart No. 313, Þorlákshöfn. Scale 1:10 000. Datum WGS-84.
Limits: 65°50'54"N - 63°52'12"N, 021°18'30"W - 021°23'00"W

Icelandic Coast Guard – Hydrographic Department

45. E-Coast. Borgarfjörður eystri. Leading lights. Amend position.

Amend position of leading lights in Borgarfjörður eystri (L4723 and L4723.1).

Front: 65°31.549'N, 013°48.850'W
Rear: 65°31.522'N, 013°48.893'W

List of Lights p. 24

Icelandic Coast Guard – Hydrographic Department

III LEIÐRÉTTINGAR Í VITASKRÁ

III CORRECTIONS TO LIST OF LIGHTS

Vítar

Bls.	Nr. (Alþj.nr.)	Nafn Staðarlýsing	Staður	Ljóseinkenni	Hæð m	Sjónarl.	Vitahús Ljóstæði	Ljósgeirar Athugasemdir
21	175,4	Grimsey - hafnarviti á enda hafnargarðs	66 32,26 18 01,01	F R			Staur, 3,5 m	
24	216 L4723	Borgarfjörður Eystri - leiðarljós fremra	65 31,55 13 48,85	Oc R 5s	13		Grindarmastur △	
	216,1 L4723.1	- - leiðarljós aftara, 60 m frá fremra	65 31,52 13 48,89	Oc R 5s	16		Grindarmastur ▽	Leiðarlína 214°
20	Ólafsfjörður 164,1 L4661	- hafnarviti á enda bryggjurústa út úr Vesturgarði	66 04,58 18 38,93	Fl G 3s			Strikið út / Delete	

Dufl

Bls.	Nafn	Staður	Ljóseinkenni	Toppmerki	Lýsing
31	Tálkna fjörður - ljósdufl	65 37,12 23 50,95	Fl(2)R 5s		Rautt stangardufl

IV TILKYNNINGAR Í SJÓKORT 2017

IV LIST OF CHARTS AFFECTED 2017

Kort nr.	Alpj. nr.	Nr.	Tilk.nr.	Kort nr.	Alpj. nr.	Nr.	Tilk.nr.
Chart No.	INT No.	No.	Notice No.	Chart No.	INT No.	No.	Notice No.
10	112			423			
15				424			
21	1010			426			
31	1103			51	1105		
32				52			
33				53			
35				55			
36	1112	1, 2, 4	1, 12, 35	57	1110		
37				515			
310				516			
313				518		3	17, 18
314				519			
316				522		3	16
318				523		5	41
321				524			
361				530	1118	2	13
362	1113	3	20, 22	532		5	40
363				534			
364		5	42(T)	61	1100		
365		3, 4	20, 22, 23, 33, 34	62			
366		3	24	63			
367				610			
41	1104	1	2, 3	611			
42				613			
43				71	1101		
44				72			
46	1114	1, 4	2, 5, 36	73	1111	5	38
410				74		5	39
411		5	43	712			
412				714			
413				715			
414				716			
415				717			
416				718			
417				719			
418		1	6	720			
420				81	1102		
421				82			
422				810			