



30. október 2024

TILKYNNINGAR TIL SJÓFARENDA 11 NOTICES TO MARINERS 2024

Tilkynningar nr. / Notices No. 59-69

Í þessu eintaki eru tilkynningar varðandi neðangreind sjókort.
The following charts are affected by the NMs in this issue.

Kort/Chart	Tilk./NM	Kort/Chart	Tilk./NM	Kort/Chart	Tilk./NM
32	64	362	60,61	367	65(T)
36	59,60,61,63	364	64	420	64
314	67(T)	365	59,60,61,65(T)		
318	64	366	62,66(T)		

Tengill á T.t.s. / Link to NMs:

<http://www.lhg.is/siglingaoryggi/tilkynningar-til-sjofarenda/>

Tengill á lista yfir T.t.s. eftir kortanúmerum / Link to cumulative list of NMs, by chart number:

<https://www.lhg.is/starfsemi/sjomaelingasvid/tts/uppsafnadar-tilkynningar/>

Efni/Contents

- I Tilkynningar til sjófarenda / Notices to Mariners
- II Ýmsar tilkynningar og aðvaranir / Miscellaneous
- III Leiðréttingar í Vitaskrá / Corrections to List of Lights

Landfræðileg lega staðar miðast við sjókort í stærsta mælikvarða nema annað sé tekið fram og er gefin upp í gráðum, mínútum og brotum úr mínútu. Allar stefnur eru gefnar réttvísandi frá 000°(norðri) austur um að 360°, þær sem eiga við ljósgeira eru gefnar frá sjó. Skammstafanir (P) og (T) tákna bráðabirgða (preliminary) og tímabundna (temporary) tilkynningu.

Geographical positions refer to the largest scale chart unless otherwise stated. They are given in degrees, minutes and decimals of a minute. Bearings are referred to the true compass and are reckoned clockwise from 000° to 360°, those relating to lights are from seaward. The abbreviations (P) and (T) stand for preliminary and temporary notices.

Sjófarendur eru beðnir að tilkynna strax til Landhelgisgæslunnar (sjokort@lhg.is), verði þeir varir við eða uppgötvu siglingahættur, sem eru ekki sýndar í sjókortum, einnig ef þeir verða varir við skekkjur í sjókortum eða öðrum leiðbeiningum fyrir sjófarendur.

SJÓKORTASALAR

Chart agents

Reykjavík – Hafnarfjörður

Viking Björgunarbúnaður ehf., Íshella 7, 221 Hafnarfjörður.

Sími: 544 2270 Fax: 544 2271

sjokort@viking-life.com

Akureyri

Gúmmíbátapjónusta Norðurlands, Draupnisgötu 3, 603 Akureyri.

Sími: 462 6040 Gsm: 898 3366 Fax: 461 790

gummibatar@gummib.is

Rafræn sjókort – ENC kort

Electronic Navigational Charts – ENC

IC-ENC (www.ic-enc.org) sér um dreifingu ENC korta fyrir Landhelgisgæslu Íslands.

Icelandic ENCs are distributed via IC-ENC (www.ic-enc.org).

Upplýsingar um söluaðila er af finna hér: <http://www.ic-enc.org/Distribution.html>

Information on Value Added Resellers: <http://www.ic-enc.org/Distribution.html>

ENC kortaskrá/ ENC Catalogue: <http://www.ic-enc.org/Coverage.html>

Prentunarleiðbeiningar vegna uppdráttar í mælikvarða

Veljið að prenta á blaðstærð A4 og stillið á að prenta í raunstærð (Actual size).

Printing instructions for blocks at set scale

Print on paper size A4 and choose to print actual size.

I TILKYNNINGAR TIL SJÓFARENDA

59. SV-land. Faxaflói. Kollafjörður. Flak.

Færið inn: 21 Wk á stað: 64°11,757'N, 021°48,568'V.

Kort: 365,36

Landhelgisgæsla Íslands

60. SV-land. Faxaflói. Kollafjörður. Flak.

Breytið dýpi flaks á stað: 64°11,254'N, 021°48,080'V,

úr 119 Wk í 113 Wk.

Kort: 362,365,36

Landhelgisgæsla Íslands

61. SV-land. Faxaflói. Flak.

Færið inn: 21 Wk á stað: 64°10,775'N, 021°59,751'V.

Kort: 362,365,36

Landhelgisgæsla Íslands

62. SV-land. Faxaflói. Hvalfjörður. Skelfiskeldi.


Færið inn línu ___ milli eftirtalinna staðsetninga:

Við Reynivallaháls:

- 1) 64°22,457'N, 021°37,057'V
- 2) 64°22,265'N, 021°36,962'V
- 3) 64°21,820'N, 021°38,356'V
- 4) 64°21,687'N, 021°39,097'V
- 5) 64°22,010'N, 021°39,202'V

Við Hvítanes:

- 1) 64°22,070'N, 021°29,430'V
- 2) 64°21,760'N, 021°27,800'V
- 3) 64°21,860'N, 021°26,000'V
- 4) 64°21,500'N, 021°26,000'V
- 5) 64°21,400'N, 021°27,800'V
- 6) 64°21,764'N, 021°29,550'V

og tákn fyrir sjóeldisstöð  innan svæða. Á svæðunum er búnaður aflagðs skelfiskeldis í sjó og getur hann verið fljótandi eða á kafi og því illsjáanlegur.

Sjófarendur gæti varúðar.

Kort: 366


Landhelgisgæsla Íslands

63. SV-land. Faxaflói. Hvalfjörður. Skelfiskeldi.

Færið inn línu ___ milli eftirtalinna staðsetninga:

Við Reynivallaháls:

- 1) 64°22,457'N, 021°37,057'V
- 2) 64°22,265'N, 021°36,962'V
- 3) 64°21,820'N, 021°38,356'V
- 4) 64°21,687'N, 021°39,097'V
- 5) 64°22,010'N, 021°39,202'V

og tákn fyrir sjóeldisstöð  innan svæða. Á svæðunum er búnaður aflagðs skelfiskeldis í sjó og getur hann verið fljótandi eða á kafi og því illskýlegur.

Sjófarendur gæti varúðar.

Kort: 36

Landhelgisgæsla Íslands

II ÝMSAR TILKYNNINGAR OG AÐVARANIR

64. Nýjar útgáfur.

Hafnakort

Nr.	Heiti	Viðmiðun	Mælikvarði	Útgáfuár	Ný útgáfa
318	Grundartangi	WGS-84	1:10 000	2014	01/2024
364	Akranes	WGS-84	1:10 000	1978	02/2024
420	Flatey	WGS-84	1:10 000	2009	10/2024

Strandsiglingakort

Nr.	Heiti	Viðmiðun	Mælikvarði	Útgáfuár	Ný útgáfa
32	Alviðruhamrar - Vestmannaeyjar	WGS-84	1:100 000	1980	10/2024

Ný útgáfa kortaskrár kom út í október 2024.

Landhelgisgæsla Íslands

65. (T) SV-land. Faxaflói. Skerjafjörður. Ljósdufl.

Ljósdufl Suðurnes, á stað: 64°08,67'N, 022°02,03'V logar ekki.

Kort: 367, 365

Vitaskrá 2023, bls. 30

Vegagerðin

66. (T) SV-land. Faxaflói. Hvalfjörður. Dufl.

Gulu dufli til mælinga hefur verið lagt út á stað: 64°21,968' N 021° 43,217' V.

Kort: 366

Vegagerðin

67. (T) S-land. Grindavík. Ljósdufl.

Rautt stangardufl á stað: 63°49,79'N, 022°25,77'V, ljóseinkenni FI R 3s, logar ekki.

Kort: 314

Vitaskrá 2023, bls. 33

Vegagerðin

68. (T) NV-land. Norðurfjörður. Hafnarviti

Rauður hafnarviti Nr. 131,1/L4613, á stað: 66°03,03'N,021°32,68'V, ljóseinkenni FI R 3s, logar ekki.

Vitaskrá 2023, bls.18

Vegagerðin

69. Tímabundnar (T) tilkynningar í gildi október 2024.

- Nr. 17/2019 (T) SV-land. Kópavogur. Slökkt á aftara leiðarljósi.
- Nr. 23/2020 (T) A-land. Seley. Radarsvari óvirkur.
- Nr. 16/2021 (T) NV-land. Steingrímsfjörður. Drangsnæs. Rannsóknadufl.
- Nr. 24/2022 (T) N-land. Siglufjörður. Selvíkurnef. Viti logar ekki.
- Nr. 67/2022 (T) NV-land. Ísafjarðardjúp. Æðeyjarviti.
- Nr. 68/2022 (T) NV-land. Ísafjarðardjúp. Arnarnesviti.
- Nr. 10/2023 (T) NV-land. Arnarfjörður. Straummælingadufl.
- Nr. 40/2023 (T) V-land. Breiðafjörður. Kjallakssker. Dufl.
- Nr. 41/2023 (T) V-land. Breiðafjörður. Flatey. Brimskerjaröst. Dufl.
- Nr. 45/2023 (T) NV-land. Norðurfjörður. Hafnarviti.
- Nr. 46/2023 (T) SA-land. Breiðdalsvík. Viti og leiðarljós.
- Nr. 49/2023 (T) S-land. Þorlákshöfn. Öldumælisdufl.
- Nr. 62/2023 (T) SV-land. Faxaflói. Reykjavík. Elliðaárvogur. Innsiglingarljós.
- Nr. 64/2023 (T) V-land. Snæfellsnes. Ólafsvík. Framkvæmdir.
- Nr. 69/2023 (T) V-land. Breiðafjörður. Bjarneyjar. Dufl.
- Nr. 70/2023 (T) SV-land. Faxaflói. Skerjafjörður. Dufl.
- Nr. 71/2023 (T) SV-land. Faxaflói. Kleppsvík. Dufl.
- Nr. 76/2023 (T) NV-land. Gjögur. Viti.
- Nr. 77/2023 (T) V-land. Stykkishólmur. Bænhúshólmi. Hafnarviti.
- Nr. 1/2024 (T) V-land. Breiðafjörður. Ólafsvík.
- Nr. 48/2024 (T) N-land. Málmeyparrif. Leiðarmerki.
- Nr. 54/2024 (T) N-land. Húnaflói. Skagaströnd. Ljósdufl.
- Nr. 57/2024 (T) S-land. Vestmannaeyjar. Urðir. Viti.
- Nr. 65/2024 (T) SV-land. Faxaflói. Skerjafjörður. Ljósdufl.
- Nr. 66/2024 (T) SV-land. Faxaflói. Hvalfjörður. Dufl.
- Nr. 67/2024 (T) S-land. Grindavík. Ljósdufl.
- Nr. 68/2024 (T) NV-land. Norðurfjörður. Hafnarviti.

I NOTICES TO MARINERS

59. SW-Coast. Faxaflói. Kollafjörður. Wreck.


Insert:  Wk in pos: 64°11.757'N, 021°48.568'W.

Chart: 365,36

Icelandic Coast Guard

60. SW-Coast. Faxaflói. Kollafjörður. Wreck.

Amend depth in pos: 64°11.254'N, 021°48.080'W,

From:  Wk to:  Wk.

Chart: 362,365,36

Icelandic Coast Guard

61. SW-Coast. Faxaflói. Wreck.


Insert:  Wk in pos: 64°10.775'N, 021°59.751'W.

Chart: 362,365,36

Icelandic Coast Guard

62. SW-Coast. Faxaflói. Hvalfjörður. Marine farm.


Insert line — — — bounding the following pos:

By Reynivallaháls:

- 1) 64°22.457'N, 021°37.057'W
- 2) 64°22.265'N, 021°36.962'W
- 3) 64°21.820'N, 021°38.356'W
- 4) 64°21.687'N, 021°39.097'W
- 5) 64°22.010'N, 021°39.202'W

By Hvítanes:

- 1) 64°22.070'N, 021°29.430'W
- 2) 64°21.760'N, 021°27.800'W
- 3) 64°21.860'N, 021°26.000'W
- 4) 64°21.500'N, 021°26.000'W
- 5) 64°21.400'N, 021°27.800'W
- 6) 64°21.764'N, 021°29.550'W

and symbol for marine farm  within areas. The areas have equipment from disused shellfish-farming that may be floating in the surface or submerged and therefore difficult to detect.

Mariners to show caution.

Chart: 366


Icelandic Coast Guard

63. SW-Coast. Faxaflói. Hvalfjörður. Marine farm.

Insert line ___ bounding the following pos:

By Reynivallaháls:

- 1) 64°22.457'N, 021°37.057'W
- 2) 64°22.265'N, 021°36.962'W
- 3) 64°21.820'N, 021°38.356'W
- 4) 64°21.687'N, 021°39.097'W
- 5) 64°22.010'N, 021°39.202'W

and symbol for marine farm  within areas. The areas have equipment from disused shellfish-farming that may be floating in the surface or submerged and therefore difficult to detect.

Mariners to show caution.

Chart: 36

Icelandic Coast Guard

II MISCELLANEOUS

64. New editions.

Harbour plans

No.	Title	Datum	Scale	Pub.year	New ed.
318	Grundartangi	WGS-84	1:10 000	2014	01/2024
364	Akranes	WGS-84	1:10 000	1978	02/2024
420	Flatey	WGS-84	1:10 000	2009	10/2024

Coastal charts

No.	Title	Datum	Scale	Pub.year	New ed.
32	Alviðruhamrar - Vestmannaeyjar	WGS-84	1:100 000	1980	10/2024

New edition of Icelandic Catalogue of Charts was issued October 2024.

Icelandic Coast Guard

65. (T) SW-Coast. Faxaflói. Skerjafjörður. Light buoy.

Light buoy Suðurnes, in pos: 64°08.67'N, 022°02.03'W is unlit.

Chart: 367, 365

List of lights 2023, p.30

Icelandic Road and Coastal Administration

66. (T) SW-Coast. Faxaflói. Hvalfjörður. Buoy.

A yellow buoy for scientific purposes has been established in pos: 64°21.968'N 021° 43.217'W.

Chart: 366

Icelandic Road and Coastal Administration

67. (T) S-Coast. Grindavík. Light buoy.

Red spar buoy in pos: 63°49.79'N, 022°25.77'W, light character FI R 3s, is unlit.

Chart: 314

List of lights 2023, p.33

Icelandic Road and Coastal Administration

68. (T) NW-Coast. Norðurfjörður. Harbour light.

Red harbour light No. 131,1/L4613, in pos: 66°03.03'N,021°32.68'W, light character FI R 3s, is unlit.

List of lights 2023, p.18

Icelandic Road and Coastal Administration

69. Temporary (T) Notices in force. October 2024.

- No. 17/2019 (T) SW-Coast. Kópavogur. Construction work. Rear light turned off.
- No. 23/2020 (T) E-Coast. Seley. Racon out of order.
- No. 16/2021 (T) NW-Coast. Steingrímsfjörður. Drangsnæs. Research buoy.
- No. 24/2022 (T) N-Coast. Siglufjörður. Selvíkurnef. Lighthouse out of order.
- No. 67/2022 (T) NW-Coast. Ísafjarðardjúp. Æðey lighthouse.
- No. 68/2022 (T) NW-Coast. Ísafjarðardjúp. Arnarnes lighthouse.
- No. 10/2023 (T) NW-Coast. Arnarfjörður. Current meter buoys.
- No. 40/2023 (T) W-Coast. Breiðafjörður. Kjallakssker. Buoy.
- No. 41/2023 (T) W-Coast. Breiðafjörður. Flatey. Brimskerjaröst. Buoy.
- No. 45/2023 (T) NW-Coast. Norðurfjörður. Harbour light.
- No. 46/2023 (T) SE-Coast. Breiðdalsvík. Lighthouse and leading lights.
- No. 49/2023 (T) S-Coast. Þorlákshöfn. Wave recorder buoy.
- No. 62/2023 (T) SW-Coast. Faxaflói. Reykjavík. Elliðaárvogur. Leading light.
- No. 64/2023 (T) W-Coast. Snæfellsnes. Ólafsvík. Works in progress.
- No. 69/2023 (T) W-Coast. Breiðafjörður. Bjarneyjar. Buoy.
- No. 70/2023 (T) SW-Coast. Faxaflói. Skerjafjörður. Buoy.
- No. 71/2023 (T) SW-Coast. Faxaflói. Kleppsvík. Buoy.
- No. 76/2023 (T) NW-Coast. Gjögur. Lighthouse.
- No. 77/2023 (T) W-Coast. Stykkishólmur. Bænhúshólmi. Harbour light.
- No. 1/2024 (T) W-Coast. Breiðafjörður. Ólafsvík.
- No. 48/2024 (T) N-Coast. Málmejarrið. Leading beacon.
- No. 54/2024 (T) N-Coast. Húnaflói. Skagaströnd. Light buoys.
- No. 57/2024 (T) S-Coast. Vestmannaeyjar. Urðir. Lighthouse.
- No. 64/2024 (T) SW-Coast. Faxaflói. Skerjafjörður. Light buoy.
- No. 66/2024 (T) SW-Coast. Faxaflói. Hvalfjörður. Buoy.
- No. 67/2024 (T) S-Coast. Grindavík. Light buoy.
- No. 68/2024 (T) NW-Coast. Norðurfjörður. Harbour light.

Icelandic Coast Guard

III LEIÐRÉTTINGAR Í VITASKRÁ

III CORRECTIONS TO LIST OF LIGHTS

Vitar

Bls.	Nr. (Alpj.nr.)	Nafn Staðarlýsing	Staður	Ljóseinkenni	Hæð m	Sjónarl.	Vitahús Ljósstæði	Ljósgeirar Athugasemdir
------	-------------------	----------------------	--------	--------------	----------	----------	----------------------	----------------------------

Nil

Dufl

Bls.	Nafn	Staður	Ljóseinkenni	Toppmerki	Lýsing
------	------	--------	--------------	-----------	--------

Nil

Sjó- og leiðarmerki

Bls.	Nafn	Staður	Toppmerki	Lýsing	Athugasemdir
------	------	--------	-----------	--------	--------------

Nil