



29. febrúar 2024

TILKYNNINGAR TIL SJÓFARENDA 2

NOTICES TO MARINERS 2024

Tilkynningar nr. / Notices No. 9-24

Í þessu eintaki eru tilkynningar varðandi neðangreind sjókort.
The following charts are affected by the NMs in this issue.

Kort/Chart	Tilk./NM	Kort/Chart	Tilk./NM	Kort/Chart	Tilk./NM
53	11,12	412	22	714	22
55	11	422	22	716	22
82	13(T)	321	9		
313	22	530	10		

Tengill á T.t.s./ Link to NMs:

<http://www.lhg.is/siglingaoryggi/tilkynningar-til-sjofarenda/>

Tengill á lista yfir T.t.s. eftir kortanúmerum/ Link to cumulative list of NMs, by chart number:

<https://www.lhg.is/starfsemi/sjomaelingasvid/tts/uppsafnadar-tilkynningar/>

Efni/Contents

- I Tilkynningar til sjófarenda / Notices to Mariners
- II Ýmsar tilkynningar og aðvaranir / Miscellaneous
- III Leiðréttingar í Vitaskrá / Corrections to List of Lights

Landfræðileg lega staðar miðast við sjókort í stærsta mælikvarða nema annað sé tekið fram og er gefin upp í gráðum, mínútum og brotum úr mínútu. Allar stefnur eru gefnar réttvísandi frá 000°(norðri) austur um að 360°, þær sem eiga við ljósgeira eru gefnar frá sjó. Skammstafanir (P) og (T) tákna bráðabirgða (preliminary) og tímabundna (temporary) tilkynningu.

Geographical positions refer to the largest scale chart unless otherwise stated. They are given in degrees, minutes and decimals of a minute. Bearings are referred to the true compass and are reckoned clockwise from 000° to 360° those relating to lights are from seaward. The abbreviations (P) and (T) stand for preliminary and temporary notices.

Sjófarendur eru beðnir að tilkynna strax til Landhelgisgæslunnar (sjokort@lhg.is), verði þeir varir við eða uppgötvu siglingahættur, sem eru ekki sýndar í sjókortum, einnig ef þeir verða varir við skekkjur í sjókortum eða öðrum leiðbeiningum fyrir sjófarendur.

SJÓKORTASALAR

Chart agents

Reykjavík – Hafnarfjörður

Viking Björgunarbúnaður ehf., Íshella 7, 221 Hafnarfjörður.

Sími: 544 2270 Fax: 544 2271

sjokort@viking-life.com

Akureyri

Gúmmibátaþjónusta Norðurlands, Draupnigötu 3, 603 Akureyri.

Sími: 462 6040 Gsm: 898 3366 Fax: 461 790

gummibatar@gummib.is

Rafræn sjókort – ENC kort

Electronic Navigational Charts – ENC's

IC-ENC (www.ic-enc.org) sér um dreifingu ENC korta fyrir Sjóþælingar Íslands.

Icelandic ENC's are distributed via IC-ENC (www.ic-enc.org).

Upplýsingar um söluaðila er af finna hér: <http://www.ic-enc.org/Distribution.html>

Information on Value Added Resellers: <http://www.ic-enc.org/Distribution.html>

ENC kortaskrá/ ENC Catalogue: <http://www.ic-enc.org/Coverage.html>

Prentunarleiðbeiningar vegna uppdráttar í mælikvarða

Veljið að prenta á blaðstærð A4 og stillið á að prenta í raunstærð (Actual size).

Printing instructions for blocks at set scale

Print on paper size A4 and choose to print actual size.

I TILKYNNINGAR TIL SJÓFARENDA

9. S-land. Surtsey. Öldudúfl.

Færið öldudúfl Surtsey, á stað: 63°17,18'N, 020°20,68'V, ljóseinkenni FI(5)Y 25s.
Nýr staður: 63°17,18'N, 020°20,87'V.

Kort 321

Vitaskrá 2023 bls.33

Vegagerðin

10. N-land. Eyjafjörður. Akureyri. Tangabryggja. Dýpi.

Færið inn dýpi: 10,8 m, á stað: 65°41,20'N, 018°04,47'V og strikið út 11,2 m, skammt frá.
Færið inn dýpi: 10,5 m, á stað: 65°41,18'N, 018°04,45'V og strikið út 11,1 m, skammt frá.
Færið inn dýpi: 10,8 m, á stað: 65°41,13'N, 018°04,43'V og strikið út 11,3 m, skammt frá.

Kort 530

Landhelgisgæsla Íslands

11. NV-land. Húnaflói. Dýpi og sker.

Færið inn dýpi: 6 m, innan hættuhrings ● og *Rep*, á stað: 65°45,80'N, 020°18,53'V.
Færið inn tákn fyrir sker: ● og *Rep*, á stað: 65°42,88'N, 020°17,36'V.
Færið inn tákn fyrir sker: ● og *Rep*, á stað: 65°43,12'N, 020°17,45'V.

Kort 53,55

Landhelgisgæsla Íslands

12. NV-land. Húnaflói. Dýpi og sker.

Færið inn dýpi: 5 m, innan hættuhrings ● og *Rep*, á stað: 65°36,21'N, 020°57,58'V.

Kort 53

Landhelgisgæsla Íslands

13. (T) SA-land. Hrollaugseyjar. Viti logar ekki.

Hrollaugseyjaviti, á stað 64°01,68'N, 015°58,66'V, logar ekki. Radarsvari er virkur.

Kort 82

Vitaskrá 2023 bls. 27

Vegagerðin

II ÝMSAR TILKYNNINGAR OG AÐVARANIR

14. S-land. Þorlákshöfn. Austurgarður. Hafnarviti lagður niður.

Strikið út hafnarvita nr.296,4/L4823.2, á Austurgarði, á stað: 63°51,59'N, 021°22,01'V.

Framkvæmdir standa yfir, sjófarendur gæti sérstakrar varúðar.
Ný útgáfa af korti 313, Þorlákshöfn er komin út.

Vitaskrá 2023 bls. 28

Vegagerðin

15. S-land. Þorlákshöfn. Austurgarður. Hafnarviti.

Færið hafnarvita nr. 296,5/L4823.5, á Austurgarði. Nýr staður: 63°51,60'N, 021°22,03'V.
Ljóséinkenni: FI G 1,5s.

Framkvæmdir standa yfir, sjófarendur gæti sérstakrar varúðar.
Ný útgáfa af korti 313, Þorlákshöfn er komin út.

Vitaskrá 2023 bls. 28

Vegagerðin

16. S-land. Þorlákshöfn. Suðurvarargarður. Hafnarviti.

Færið hafnarvita nr. 296,3/L4823, á Suðurvarargarði. Nýr staður: 63°51,62'N, 021°21,59'V.
Ljóséinkenni: FI R 3s.

Framkvæmdir standa yfir, sjófarendur gæti sérstakrar varúðar.
Ný útgáfa af korti 313, Þorlákshöfn er komin út.

Vitaskrá 2023 bls. 28

Vegagerðin

17. S-land. Þorlákshöfn. Leiðarljós.

Strikið út eftirtalin leiðarljós:

- leiðarljós fremra, á stað: 63°51,87'N, 021°22,76'V
- - leiðarljós aftara, 81 m frá fremra, á stað: 63°51,89'N, 021°22,85'V

Framkvæmdir standa yfir, sjófarendur gæti sérstakrar varúðar.
Ný útgáfa af korti 313, Þorlákshöfn er komin út.

Vitaskrá 2023 bls. 28

Vegagerðin

18. S-land. Þorlákshöfn. Stefnuvirkt leiðarljós.


Strikið út stefnuvirkt leiðarljós, Dir WRG á stað: 63°51,48'N, 021°22,34'V.

Framkvæmdir standa yfir, sjófarendur gæti sérstakrar varúðar.
Ný útgáfa af korti 313, Þorlákshöfn er komin út.

Vitaskrá 2023 bls. 28

Vegagerðin

19. S-land. Þorlákshöfn. Dufl.


Færið inn rautt strýtuðufl , ljóseinkenni QR og radarpegil,
á stað: 63°51,61'N, 021°21,78'V, við framkvæmdasvæði við Suðurvarargarð.

Framkvæmdir standa yfir, sjófarendur gæti sérstakrar varúðar.
Ný útgáfa af korti 313, Þorlákshöfn er komin út.

Vitaskrá 2023 bls. 33

Vegagerðin

20. S-land. Þorlákshöfn. Dufl.

Færið inn grænt strýtuðufl , ljóseinkenni FI G 5s og radarspegil,
á stað: 63°51,57'N, 021°22,05'V, við framkvæmdasvæði við Austurgarð.

Framkvæmdir standa yfir, sjófarendur gæti sérstakrar varúðar.
Ný útgáfa af korti 313, Þorlákshöfn er komin út.

Vitaskrá 2023 bls. 33

Vegagerðin

21. S-land. Þorlákshöfn. Hafnarviti.

Tíðinleifturljosi, ljóseinkenni Q W, hefur verið komið fyrir á enda Austurgarðs, vegna framkvæmda. Ljosið verður fært eftir því sem framkvæmdum vindur fram.

Framkvæmdir standa yfir, sjófarendur gæti sérstakrar varúðar.

Vegagerðin

22. Nýjar útgáfur sjó korta.

Hafnakort

Nr.	Heiti	Viðmiðun	Mælikvarði	Útgáfuár	Ný útgáfa
313	Þorlákshöfn	WGS-84	1:10 000	2000	02/2024
412	Bíldudalur	WGS-84	1:10 000	2009	02/2024
422	Ólafsvík	WGS-84	1:10 000	2000	02/2024
714	Norðfjörður	WGS-84	1:10 000	1999	02/2024
716	Reyðarfjörður	WGS-84	1:10 000	2007	02/2024

Landhelgisgæsla Íslands

23. Tímabundnar (T) tilkynningar fallnar úr gildi.

- Nr. 43/2022 (T) S-land. Þorlákshöfn. Hafnarviti logar ekki.
- Nr. 51/2022 (T) S-land. Þorlákshöfn. Leiðarljós loga ekki.
- Nr. 52/2022 (T) S-land. Þorlákshöfn. Stefnuvirkt leiðarljós logar ekki.
- Nr. 50/2023 (T) S-land. Þorlákshöfn. Dufl.

Landhelgisgæsla Íslands

24. Tímabundnar (T) tilkynningar í gildi febrúar 2024.

- Nr. 17/2019 (T) SV-land. Kópavogur. Slökkt á aftara leiðarljósi.
- Nr. 23/2020 (T) A-land. Seley. Radarsvari óvirkur.
- Nr. 16/2021 (T) NV-land. Steingrímsfjörður. Drangsnæs. Rannsóknadufl.
- Nr. 1/2022 (T) N-land. Skagafjörður. Sauðárkrókur. Norðurgarður. Framkvæmdir.
- Nr. 24/2022 (T) N-land. Siglufjörður. Selvíkurnef. Viti logar ekki.
- Nr. 67/2022 (T) NV-land. Ísafjarðardjúp. Æðeyjarviti.
- Nr. 68/2022 (T) NV-land. Ísafjarðardjúp. Arnarnesviti.
- Nr. 10/2023 (T) NV-land. Arnarfjörður. Straummælingadufl.
- Nr. 33/2023 (T) NV-land. Vestfirðir. Sauðanes. Viti.
- Nr. 40/2023 (T) V-land. Breiðafjörður. Kjallakssker. Dufl.
- Nr. 41/2023 (T) V-land. Breiðafjörður. Flatey. Brimskerjaröst. Dufl.
- Nr. 43/2023 (T) NV-land. Rannsóknardufl.
- Nr. 44/2023 (T) NV-land. Súgandafjörður. Sauðanes. Viti.
- Nr. 45/2023 (T) NV-land. Norðurfjörður. Hafnarviti.
- Nr. 46/2023 (T) SA-land. Breiðdalsvík. Viti og leiðarljós.
- Nr. 49/2023 (T) S-land. Þorlákshöfn. Öldumælisdufl.
- Nr. 62/2023 (T) SV-land. Faxaflói. Reykjavík. Elliðaárvogur. Innsiglingarljós.
- Nr. 64/2023 (T) V-land. Snæfellsnes. Ólafsvík. Framkvæmdir.
- Nr. 69/2023 (T) V-land. Breiðafjörður. Bjarneyjar. Dufl.
- Nr. 70/2023 (T) SV-land. Faxaflói. Skerjafjörður. Dufl.
- Nr. 71/2023 (T) SV-land. Faxaflói. Kleppsvík. Dufl.
- Nr. 76/2023 (T) NV-land. Gjögur. Viti.
- Nr. 77/2023 (T) V-land. Stykkishólmur. Bænhúshólmi. Hafnarviti.
- Nr. 1/2024 (T) V-land. Breiðafjörður. Ólafsvík.
- Nr. 14/2024 (T) SA-land. Hrollaugseyjar. Viti logar ekki.

Landhelgisgæsla Íslands

I NOTICES TO MARINERS

9. S-Coast. Surtsey. Wave recorder buoy.

Move wave recorder buoy Surtsey in pos: 63°17.18'N, 020°20.68'W,
light character FI(5)Y 25s. New pos: 63°17.18'N, 020°20.87'W.

Chart 321

List of lights 2023 p.33

Icelandic Road and Coastal Administration

10. N-Coast. Eyjafjörður. Akureyri. Tangabryggja-pier. Depth.

Insert depth:10.8 m, in pos: 65°41.20'N, 018°04.47'W and delete 11.2 m, nearby.
Insert depth:10.5 m, in pos: 65°41,18'N, 018°04.45'W and delete 11.1 m, nearby.
Insert depth:10.8 m, in pos: 65°41,13'N, 018°04.43'W and delete 11.3 m, nearby.

Chart 530

Icelandic Coast Guard

11. NW-Coast. Húnaflói. Depth and rocks.

Insert depth: 6 m, inside ● and *Rep*, in pos: 65°45.80'N, 020°18.53'W.
Insert rock: ⊗ and *Rep*, in pos: 65°42.88N, 020°17.36'W.
Insert rock: ⊗ and *Rep*, in pos: 65°43.12N, 020°17.45'W.

Chart 53,55

Icelandic Coast Guard

12. NW-Coast. Húnaflói. Depth and rocks.

Insert: 5 m, inside ● and *Rep*, in pos: 65°36.21'N, 020°57.58'W.

Chart 53

Icelandic Coast Guard

13. (T) SE-Coast. Hrollaugseyjar. Lighthouse unlit.

Hrollaugseyjar-lighthouse, in pos: 64°01.68'N, 015°58.66'W, is unlit. Racon is in function.

Chart 82

List of lights 2023 p. 27

Icelandic Road and Coastal Administration

II MISCELLANEOUS

14. S-Coast. Þorlákshöfn. Austurgarður. Harbour light discontinued.

Delete harbour light No. 296,4/L4823.2, on Austurgarður, in pos: 63°51.59'N, 021°22.01'W.

Works in progress, mariners to navigate with extra caution.
A new edition of harbour plan 313, Þorlákshöfn has been issued.

List of lights 2023 p. 28

Icelandic Road and Coastal Administration

15. S-Coast. Þorlákshöfn. Austurgarður. Harbour light.

Amend harbour light No. 296,5/L4823.5, on Austurgarður.
New pos: 63°51.60'N, 021°22.03'W. Light character: FI G 1,5s.

Works in progress, mariners to navigate with extra caution.
A new edition of harbour plan 313, Þorlákshöfn has been issued.

List of lights 2023 p. 28

Icelandic Road and Coastal Administration

16. S-land. Þorlákshöfn. Suðurvarargarður. Hafnarviti.

Amend harbour light No. 296,3/L4823, on Suðurvarargarður.
New pos: 63°51.62'N, 021°21.59'W. Light character: FI R 3s.

Works in progress, mariners to navigate with extra caution.
A new edition of harbour plan 313, Þorlákshöfn has been issued.

List of lights 2023 p. 28

Icelandic Road and Coastal Administration

17. S-Coast. Þorlákshöfn. Leading lights.

Delete the following leading lights:

- leiðarljós fremra, in pos: 63°51.87'N, 021°22.76'W.
- - leiðarljós aftara, 81 m frá fremra, in pos: 63°51.89'N, 021°22.85'W.

Works in progress, mariners to navigate with extra caution.
A new edition of harbour plan 313, Þorlákshöfn has been issued.

List of lights 2023 p. 28

Icelandic Road and Coastal Administration

18. S-Coast. Þorlákshöfn. Directional lights.


Delete: Dir WRG in pos: 63°51.48'N, 021°22.34'W.

Works in progress, mariners to navigate with extra caution.
A new edition of harbour plan 313, Þorlákshöfn has been issued.

List of lights 2023 p. 28

Icelandic Road and Coastal Administration

19. S-Coast. Þorlákshöfn. Buoy.


Insert red pillar buoy  , light character QR and radar reflector,
in pos: 63°51.61'N, 021°21.78'W, by works in progress by Suðurvarargarður-breakwater.

Works in progress, mariners to navigate with extra caution.
A new edition of harbour plan 313, Þorlákshöfn has been issued.

List of lights 2023 p. 33

Icelandic Road and Coastal Administration

20. S-Coast. Þorlákshöfn. Buoy.

Insert green pillar buoy  , light character FI G 5s and radar reflector,
in pos: 63°51.57'N, 021°22.05'W, by works in progress by Austurgarður-breakwater.

Works in progress, mariners to navigate with extra caution.
A new edition of harbour plan 313, Þorlákshöfn has been issued.

List of lights 2023 p. 33

Icelandic Road and Coastal Administration

21. S-Coast. Þorlákshöfn. Harbour light.

A continuous quick light has been installed, due to works in progress, on the end of
Austurgarður-breakwater, light character Q W. The light will be moved as work progresses.

Works in progress, mariners to navigate with extra caution.
A new edition of harbour plan 313, Þorlákshöfn has been issued.

Icelandic Road and Coastal Administration

22. New editions.

Harbour plans

No.	Title	Datum	Scale	Pub.year	New ed.
313	Þorlákshöfn	WGS-84	1:10 000	2000	02/2024
412	Bíldudalur	WGS-84	1:10 000	2009	02/2024
422	Ólafsvík	WGS-84	1:10 000	2000	02/2024
714	Norðfjörður	WGS-84	1:10 000	1999	02/2024
716	Reyðarfjörður	WGS-84	1:10 000	2007	02/2024

Icelandic Coast Guard

23. Temporary (T) Notices cancelled.

- No. 43/2022 (T) S-Coast. Þorlákshöfn. Harbour light turned off.
- No. 51/2022 (T) S-Coast. Þorlákshöfn. Leading lights unlit.
- No. 52/2022 (T) S-Coast. Þorlákshöfn. Directional light unlit.
- No. 50/2023 (T) S-Coast. Þorlákshöfn. Buoy.

Icelandic Coast Guard

24. Temporary (T) Notices in force. February 2024.

- No. 17/2019 (T) SW-Coast. Kópavogur. Construction work. Rear light turned off.
- No. 23/2020 (T) E-Coast. Seley. Racon out of order.
- No. 16/2021 (T) NW-Coast. Steingrímsfjörður. Drangsnæs. Research buoy.
- No. 1/2022 (T) N-Coast. Skagafjörður. Sauðárkrúkur. Norðurgarður. Construction.
- No. 24/2022 (T) N-Coast. Siglufjörður. Selvíkurnef. Lighthouse out of order.
- No. 67/2022 (T) NW-Coast. Ísafjarðardjúp. Æðey lighthouse.
- No. 68/2022 (T) NW-Coast. Ísafjarðardjúp. Arnarnes lighthouse.
- No. 10/2023 (T) NW-Coast. Arnarfjörður. Current meter buoys.
- No. 33/2023 (T) NW-Coast. West fjords. Sauðanes. Lighthouse.
- No. 40/2023 (T) W-Coast. Breiðafjörður. Kjallakssker. Buoy.
- No. 41/2023 (T) W-Coast. Breiðafjörður. Flatey. Brimskerjaröst. Buoy.
- No. 43/2023 (T) NW-Coast. Research buoy.
- No. 44/2023 (T) NW-Coast. Súgandafjörður. Sauðanes. Lighthouse.
- No. 45/2023 (T) NW-Coast. Norðurfjörður. Harbour light.
- No. 46/2023 (T) SE-Coast. Breiðdalsvík. Lighthouse and leading lights.
- No. 49/2023 (T) S-Coast. Þorlákshöfn. Wave recorder buoy.
- No. 62/2023 (T) SW-Coast. Faxaflói. Reykjavík. Elliðaárvogur. Leading light.
- No. 64/2023 (T) W-Coast. Snæfellsnes. Ólafsvík. Works in progress.
- No. 69/2023 (T) W-Coast. Breiðafjörður. Bjarneyjar. Buoy.
- No. 70/2023 (T) SW-Coast. Faxaflói. Skerjafjörður. Buoy.
- No. 71/2023 (T) SW-Coast. Faxaflói. Kleppsvík. Buoy.
- No. 76/2023 (T) NW-Coast. Gjögur. Lighthouse.
- No. 77/2023 (T) W-Coast. Stykkishólmur. Bænhúshólmi. Harbour light.
- No. 1/2024 (T) W-Coast. Breiðafjörður. Ólafsvík.
- No. 17/2024 (T) SE-Coast. Hrollaugseyjar. Lighthouse unlit.

Icelandic Coast Guard

III LEIÐRÉTTINGAR Í VITASKRÁ

III CORRECTIONS TO LIST OF LIGHTS

Vítar

Bls.	Nr. (Alþj.nr.)	Nafn Staðarlýsing	Staður	Ljóseinkenni	Hæð m	Sjónarl.	Vitahús Ljósstaði	Ljósgeirar Athugasemdir
Breytið/Amend								
		Þorlákshöfn						
28	296,3 L4823	- hafnarviti á Suðurvarargarði	63 51,62 21 21,59	Fl R 3s	12		Rautt mastur 3,5m	
28	296,5 L4823.5	- hafnarviti á Austurgarði	63 51,60 21 22,03	Fl G 1,5s	9		Grátt stálmastur 2m	
Strikið út/Delete								
		Þorlákshöfn						
28	295 L4822	- leiðarljós fremra	63 51,87 21 22,76	Oc R 3s	17		Staur, 10 m △	
28	295,1 L4822.1	- - leiðarljós aftara, 81 m frá fremra	63 51,89 21 22,85	Oc R 3s 21			Grindarmastur, 15 m ▽	Leiðarlína 297°
28	296 leiðarljós	- stefnuvirkt leiðarljós	63 51,48 21 22,34	Dir WRG	12	2	Grindarmastur, 13 m	237,8° FIG5s 239,8° 239,8° OcG5s 241,8° 241,8° OcW5s 243,8° 243,8° OcR5s 245,8° 245,8° FIR5s 247,8°
28	296,4 L4823.2	- hafnarviti á Austurgarði	63 51,59 21 22,01	Fl G 3s	14		Staur, 4 m	

Dufl

Bls.	Nafn	Staður	Ljóseinkenni	Toppmerki	Lýsing
Færið inn/Insert					
	Þorlákshöfn				
33	- ljósdufl við Suðurvarargarð	63°51,61 21°21,78	Q R		Rautt strýtudufl - radarspegill
33	- ljósdufl við Austurgarð	63°51,57 21°22,05	Fl G 5s		Grænt strýtudufl - radarspegill
Breytið/Amend					
33	Surtsey - öldudufl	63 17,18 20 20,87	Fl(5)Y 25s		Gult kúludufl