

28. maí 2026

# TILKYNNINGAR TIL SJÓFARENDA 6

## NOTICES TO MARINERS 2026

Tilkynningar nr. / Notices No. 29-39

Í þessu eintaki eru tilkynningar varðandi neðangreind sjókort.  
The following charts are affected by the NMs in this issue.

Kort/Chart	Tilk./NM	Kort/Chart	Tilk./NM	Kort/Chart	Tilk./NM
32	37	81	37	524	34,35
43	31	432	30(T)	611	36
45	31,32	518	33		

Tengill á T.t.s. / Link to NMs:

<http://www.lhg.is/siglingaoryggi/tilkynningar-til-sjofarenda/>

Tengill á lista yfir T.t.s. eftir kortanúmerum / Link to cumulative list of NMs, by chart number:

[Kort og Tts / Charts & NMs](#)

### Efni / Contents

- I Tilkynningar til sjófarenda / Notices to Mariners
- II Ýmsar tilkynningar og aðvaranir / Miscellaneous
- III Uppfærð Vitaskrá / Updated List of Lights

Landfræðileg lega staðar miðast við sjókort í stærsta mælikvarða nema annað sé tekið fram og er gefin upp í gráðum, mínútum og brotum úr mínútu. Allar stefnur eru gefnar réttvísandi frá 000° (norðri) austur um að 360°, þær sem eiga við ljósgeira eru gefnar frá sjó. Skammstafanir (P) og (T) tákna bráðabirgða (preliminary) og tímabundna (temporary) tilkynningu.

*Geographical positions refer to the largest scale chart unless otherwise stated. They are given in degrees, minutes and decimals of a minute. Bearings are referred to the true compass and are reckoned clockwise from 000° to 360°, those relating to lights are from seaward. The abbreviations (P) and (T) stand for preliminary and temporary notices.*

**Sjófarendur eru beðnir að tilkynna strax til Landhelgisgæslunnar ([sjokort@lhg.is](mailto:sjokort@lhg.is)), verði þeir varir við eða uppgötvu siglingahættur, sem eru ekki sýndar í sjókortum, einnig ef þeir verða varir við skekkjur í sjókortum eða öðrum leiðbeiningum fyrir sjófarendur.**

# SJÓKORTASALAR

*Chart agents*

## Reykjavík – Hafnarfjörður

Viking Björgunarbúnaður ehf., Íshella 7, 221 Hafnarfjörður.

Sími: 544 2270

[sjokort@viking-life.com](mailto:sjokort@viking-life.com)

## Akureyri

Gúmmíbátapjónusta Norðurlands, Draupnigötu 3, 603 Akureyri.

Sími: 462 6040      Gsm: 860 6750 / 898 3366

[gummibatar@gummib.is](mailto:gummibatar@gummib.is)

## Rafræn sjókort – ENC kort

*Electronic Navigational Charts – ENC*s

IC-ENC ([www.ic-enc.org](http://www.ic-enc.org)) sér um dreifingu ENC korta fyrir Landhelgisgæslu Íslands.

*Icelandic ENC*s are distributed via IC-ENC ([www.ic-enc.org](http://www.ic-enc.org)).

Upplýsingar um söluaðila er af finna hér: <http://www.ic-enc.org/distribution>

*Information on Value Added Resellers:* <http://www.ic-enc.org/distribution>

ENC kortaskrá/ ENC Catalogue: <https://www.ic-enc.org/our-coverage>

---

### Prentunarleiðbeiningar vegna uppdráttar í mælikvarða

Veljið að prenta á blaðstærð A4 og stillið á að prenta í raunstærð (Actual size).

### Printing instructions for blocks at set scale

Print on paper size A4 and choose to print actual size.

# I TILKYNNINGAR TIL SJÓFARENDA

## 29. V-land. Akranes. Ljósdufl.

Strikið út rautt ljósdufl, á stað: 64°18,807'N, 022°04,532'V, ljóseinkenni **FIR 2s**.  
Ný útgáfa af korti 364 er komin út.

Vitaskrá hefur verið uppfærð, sjá kafla III.

Vitaskrá, bls. 39

Faxaflóahafnir

## 30. (T) V-land. Breiðafjörður. Reykhólar. Hafnarviti.

Hafnarviti á stað: 65°25,46'N, 022°12,40'V, ljóseinkenni **FI R 3s**, hefur verið fjarlægður tímabundið.

Kort 432

Vitaskrá, bls. 18

Vegagerðin

## 31. NV-land. Patreksfjörður. Rannsóknardufl.

Færið inn tákn  **ODAS**, fyrir neðansjávardufl, á eftirfarandi staðsetningum:

Heiti	Staðsetning	Dýpi efsta hluta dufls
PANV	65°38,238'N, 024°05,165'V	12 m
PASV	65°35,046'N, 024°03,398'V	12 m

Skip við veiðar eru beðin um að fara ekki nær duflinu en 1 sjómílu.

Frekari upplýsingar veitir:

Andreas Macrander, Hafrannsóknastofnun, [andreas.macrander@hafogvatn.is](mailto:andreas.macrander@hafogvatn.is),  
sími: 575 2062 / Gsm: 865-9849 og [oceanography@hafogvatn.is](mailto:oceanography@hafogvatn.is)

Kort 43, 45

Hafrannsóknastofnun

### 32. NV-land. Arnarfjörður. Rannsóknardufl.

Breytið staðsetningu neðansjávardufls á stað: 65°46,26'N, 023°44,35'V.  
Nýr staður eftirfarandi:

Auðkenni	MMSI	Staðsetning	Dýpi efsta hluta dufls
ARNV	992511929	65°46,612'N, 023°45,427'V	96 m

Skip við veiðar eru beðin um að fara ekki nær duflinu en 1 sjómílu.

Frekari upplýsingar veitir:

Andreas Macrander, Hafrannsóknastofnun, [andreas.macrander@hafogvatn.is](mailto:andreas.macrander@hafogvatn.is),  
sími: 575 2062 / Gsm: 865-9849 og [oceanography@hafogvatn.is](mailto:oceanography@hafogvatn.is)

Kort 45

Hafrannsóknastofnun

### 33. N-land. Skagaströnd. Framkvæmdir.

Færið inn framkvæmdasvæði, sem afmarkast af línu \_\_\_ sem dregin er milli eftirtalinna staðsetninga:

- a) 65°49,500'N, 020°19,095'V (land)
- b) 65°49,473'N, 020°19,093'V (land)

Og textann: Framkvæmdir  
*Works in progress*  
2026

Kort 518

Vegagerðin


### 34. N-land. Dalvík. Dýpi.

Strikið út dýpi: 1,4 m, á stað: 65°58,417'N, 018°31,675'V.  
Strikið út dýpi: 0,9 m, á stað: 65°58,388'N, 018°31,653'V.

Kort 524

Landhelgisgæsla Íslands

### 35. N-land. Dalvík. Ljósdufl.

Færið inn græn keiludufl ásamt ljóseinkennum  **FI G 5s**, á eftirfarandi staðsetningar:

- a) 65°58,424'N, 018°31,692'V
- b) 65°58,407'N, 018°31,663'V
- c) 65°58,381'N, 018°31,652'V

Vitaskrá hefur verið uppfærð, sjá kafla III.

Kort 524  
Vitaskrá, bls. 41

Vegagerðin


### 36. NA-land. Þórshöfn. Hafnarviti.

Færið inn ljóseinkenni **FI G 3s** á hafnarvita á stað: 66°11,66'N, 015°20,31'V.

Kort 611

Landhelgisgæsla Íslands

### 37. S-land. Alviðra. Rannsóknartæki.

Lagt hefur verið út rannsóknartæki á hafsbotni.  
Á staðnum eru tvö gul dufl með rauðu flaggi.  
Færið inn tákn , á stað 63°25,34'N, 018°23,17'V.

Kort 32, 81

Landhelgisgæsla Íslands

## II ÝMSAR TILKYNNINGAR OG AÐVARANIR

### 38. Nýjar útgáfur sjókorta

#### Hafnarkort

Nr.	Heiti	Viðmiðun	Mælikvarði	Útgáfuár	Ný útgáfa
364	Akranes	WGS-84	1:10 000	1978	5/2026

Landhelgisgæsla Íslands

### **39. Tímabundnar (T) tilkynningar í gildi maí 2026.**

- Nr. 17/2019 (T) SV-land. Kópavogur. Slökkt á aftara leiðarljósi.
- Nr. 23/2020 (T) A-land. Seley. Radarsvari óvirkur.
- Nr. 24/2022 (T) N-land. Siglufjörður. Selvíkurnef. Viti logar ekki.
- Nr. 67/2022 (T) NV-land. Ísafjarðardjúp. Æðeyjarviti.
- Nr. 68/2022 (T) NV-land. Ísafjarðardjúp. Arnarnesviti.
- Nr. 40/2023 (T) V-land. Breiðafjörður. Kjallakssker. Dufl.
- Nr. 62/2023 (T) SV-land. Faxaflói. Reykjavík. Elliðaárvogur. Innsiglingarljós.
- Nr. 69/2023 (T) V-land. Breiðafjörður. Bjarneyjar. Dufl.
- Nr. 70/2023 (T) SV-land. Faxaflói. Skerjafjörður. Dufl.
- Nr. 77/2023 (T) V-land. Stykkishólmur. Bænhúshólmi. Hafnarviti.
- Nr. 48/2024 (T) N-land. Málmejarri. Leiðarmerki.
- Nr. 54/2024 (T) N-land. Húnaflói. Skagaströnd. Ljósdufl.
- Nr. 66/2024 (T) SV-land. Faxaflói. Hvalfjörður. Dufl.
- Nr. 15/2025 (T) V-land. Breiðafjörður. Elliðaey. Viti.
- Nr. 46/2025 (T) V-land. Breiðafjörður. Klofningur. Radarsvari.
- Nr. 48/2025 (T) NV-land. Tálknafjörður. Leiðarljós.
- Nr. 102/2025 (T) V-land. Ólafsvík. Hafnarviti.
- Nr. 130/2025 (T) N-land. Hrísey. Viti.
- Nr. 131/2025 (T) A-land. Borgarfjörður eystri. Hafnarhólmi. Framkvæmdir.
- Nr. 132/2025 (T) A-land. Borgarfjörður eystri. Leiðarljós.
- Nr. 133/2025 (T) SA-land. Höfn í Hornafirði. Hvanneyjarviti. Radarsvari.
- Nr. 1/2026 (T) NV-land. Hólmavík. Ljósdufl. Leiðrétting.
- Nr. 21/2026 (T) SV-land. Faxaflói. Skerjafjörður. Leiðarmerki.
- Nr. 30/2026 (T) V-land. Breiðafjörður. Reykhólar. Hafnarviti.

Landhelgisgæsla Íslands

## **III UPPFÆRÐ VITASKRÁ**

**Vitaskrá er uppfærð samkvæmt nýjustu Tilkynningum til sjófarenda hverju sinni.**

Uppfærða vitaskrá má finna hér:

[Vitaskra i Gildi.pdf](#)

# I NOTICES TO MARINERS

## 29. W-Coast. Akranes. Light buoy.

Delete red light buoy, in pos: 64°18.807'N, 022°04.532'W, light character **FI R 2s**.  
New edition of chart 364 has been published.

List of lights has been updated, see chapter III.

List of lights, p. 39

Ports of Faxaflói

## 30. (T) W-Coast. Breiðafjörður. Reykhólar. Harbour light.


Harbour light in pos: 65°25.46'N, 022°12.40'W, light character **FI R 3s**, has been temporarily removed.

Chart 432

List of lights, p. 18

Icelandic Road and Coastal Administration

## 31. NW-Coast. Patreksfjörður. Scientific buoys.

Insert symbols  **ODAS**, for submarine current meter buoys, in following pos:

<b>ID</b>	<b>Position</b>	<b>Depth to top of buoy</b>
PANV	65°38.238'N, 024°05.165'W	12 m
PASV	65°35.046'N, 024°03.398'W	12 m

Vessels engaged in fisheries are advised to keep 1 nautical mile distance from the buoy.

For further information contact:

Andreas Macrander, Marine and Freshwater Research Institute,

[andreas.macrander@hafogvatn.is](mailto:andreas.macrander@hafogvatn.is) Tel: +354 575-2062 / Mobile: +354 865-9849

and [oceanography@hafogvatn.is](mailto:oceanography@hafogvatn.is)

Charts 43, 45

Marine and Freshwater Research Institute

### 32. NW-Coast. Arnarfjörður. Scientific buoy.

Amend position of an underwater buoy in pos: 65°46.26'N, 023°44.35'W.  
New pos:

ID	MMSI	Position	Depth to top of buoy
ARNV	992511929	65°46.612'N, 023°45.427'W	96 m

Vessels engaged in fisheries are advised to keep 1 nautical mile distance from the buoy.

For further information contact:

Andreas Macrander, Marine and Freshwater Research Institute,  
[andreas.macrander@hafogvatn.is](mailto:andreas.macrander@hafogvatn.is) Tel: +354 575-2062 / Mobile: +354 865-9849  
and [oceanography@hafogvatn.is](mailto:oceanography@hafogvatn.is)

Chart 45

Marine and Freshwater Research Institute

### 33. N-Coast. Skagaströnd. Works in progress.

Insert works in progress area, bounded by line \_ \_ \_ between following pos:

- a) 65°49.500'N, 020°19.095'W (land)
- b) 65°49.473'N, 020°19.093'W (land)

And text:           Framkvæmdir  
                      *Works in progress*  
                      2026

Chart 518

Icelandic Road and Coastal Administration


### 34. N-Coast. Dalvík. Depth.

Delete depth: 1,4 m, in pos: 65°58.417'N, 018°31.675'W.  
Delete depth: 0,9 m, in pos: 65°58.388'N, 018°31.653'W.

Chart 524

Icelandic Coast Guard

### 35. N-Coast. Dalvík. Light buoys.

Insert green conical buoys and light character  **FI G 5s**, in following pos:

- a) 65°58.424'N, 018°31.692'W
- b) 65°58.407'N, 018°31.663'W
- c) 65°58.381'N, 018°31.652'W

List of lights has been updated, see chapter III.

Chart 524  
List of lights, p. 41

Icelandic Road and Coastal Administration

### 36. NE-Coast. Þórshöfn. Harbour light.


Insert light character **FI G 3s** for harbour light in pos: 66°11.66'N, 015°20.31'W.

Chart 611

Icelandic Coast Guard

### 37. S-Coast. Alviðra. Scientific equipment.

A data collecting device has been laid out on the seabed.  
On location are two yellow buoys with red flags.

Insert symbol , in pos: 63°25.34'N, 018°23.17'W.

Charts 32, 81

Icelandic Coast Guard

## II MISCELLANEOUS

### 38. New editions

#### Harbour plan

No.	Title	Datum	Scale	Pub.year	New ed.
364	Akranes	WGS-84	1:10 000	1978	5/2026

Icelandic Coast Guard

### **39. Temporary (T) Notices in force. May 2026.**

- No. 17/2019 (T) SW-Coast. Kópavogur. Construction work. Rear light turned off.
- No. 23/2020 (T) E-Coast. Seley. Racon out of order.
- No. 24/2022 (T) N-Coast. Siglufjörður. Selvíkurnef. Lighthouse out of order.
- No. 67/2022 (T) NW-Coast. Ísafjarðardjúp. Æðey lighthouse.
- No. 68/2022 (T) NW-Coast. Ísafjarðardjúp. Arnarnes lighthouse.
- No. 40/2023 (T) W-Coast. Breiðafjörður. Kjallakssker. Buoy.
- No. 62/2023 (T) SW-Coast. Faxaflói. Reykjavík. Elliðaárvogur. Leading light.
- No. 69/2023 (T) W-Coast. Breiðafjörður. Bjarneyjar. Buoy.
- No. 70/2023 (T) SW-Coast. Faxaflói. Skerjafjörður. Buoy.
- No. 77/2023 (T) W-Coast. Stykkishólmur. Bænhúshólmi. Harbour light.
- No. 48/2024 (T) N-Coast. Málmeyjarrið. Leading beacon.
- No. 54/2024 (T) N-Coast. Húnaflói. Skagaströnd. Light buoys.
- No. 66/2024 (T) SW-Coast. Faxaflói. Hvalfjörður. Buoy.
- No. 15/2025 (T) W-Coast. Breiðafjörður. Elliðaey. Lighthouse.
- No. 46/2025 (T) W-Coast. Breiðafjörður. Klofningur. Racon.
- No. 48/2025 (T) NW-Coast. Tálknafjörður. Leading light.
- No. 102/2025 (T) W-Coast. Ólafsvík. Harbour light.
- No. 130/2025 (T) N-Coast. Hrísey. Lighthouse.
- No. 131/2025 (T) E-Coast. Borgarfjörður eystri. Hafnarhólmi. Work in progress.
- No. 132/2025 (T) E-Coast. Borgarfjörður eystri. Leading lights.
- No. 133/2025 (T) SE-Coast. Höfn í Hornafirði. Hvanney lighthouse. Racon.
- No. 1/2026 (T) NV-Coast. Hólmavík. Lightbuoy. Correction.
- No. 21/2026 (T) SW-Coast. Faxaflói. Skerjafjörður. Leading line.
- No. 30/2026 (T) W-Coast. Breiðafjörður. Reykhólar. Harbour light.

Icelandic Coast Guard

## **III UPDATED LIST OF LIGHTS**

**List of lights is updated according to latest issue of Notices to Mariners.**

Updated List of lights, available at:  
[Vitaskra í Gildi.pdf](#)