

11. júní 2026

TILKYNNINGAR TIL SJÓFARENDA 7

NOTICES TO MARINERS 2026

Tilkynningar nr. / Notices No. 40-44

Í þessu eintaki eru tilkynningar varðandi neðangreind sjókort.
The following charts are affected by the NMs in this issue.

Kort/Chart	Tilk./NM	Kort/Chart	Tilk./NM	Kort/Chart	Tilk./NM
15	42(T)	310	43		
21	42(T)	362	43		
61	42(T)	422	43		
73	41	519	43		

Tengill á T.t.s. / Link to NMs:

<http://www.lhg.is/siglingaoryggi/tilkynningar-til-sjofarenda/>

Tengill á lista yfir T.t.s. eftir kortanúmerum / Link to cumulative list of NMs, by chart number:

[Kort og Tts / Charts & NMs](#)

Efni / Contents

- I Tilkynningar til sjófarenda / Notices to Mariners
- II Ýmsar tilkynningar og aðvaranir / Miscellaneous
- III Uppfærð Vitaskrá / Updated List of Lights

Landfræðileg lega staðar miðast við sjókort í stærsta mælikvarða nema annað sé tekið fram og er gefin upp í gráðum, mínútum og brotum úr mínútu. Allar stefnur eru gefnar réttvísandi frá 000° (norðri) austur um að 360°, þær sem eiga við ljósgeira eru gefnar frá sjó. Skammstafanir (P) og (T) tákna bráðabirgða (preliminary) og tímabundna (temporary) tilkynningu.

Geographical positions refer to the largest scale chart unless otherwise stated. They are given in degrees, minutes and decimals of a minute. Bearings are referred to the true compass and are reckoned clockwise from 000° to 360°, those relating to lights are from seaward. The abbreviations (P) and (T) stand for preliminary and temporary notices.

Sjófarendur eru beðnir að tilkynna strax til Landhelgisgæslunnar (sjokort@lhg.is), verði þeir varir við eða uppgötvu siglingahættur, sem eru ekki sýndar í sjókortum, einnig ef þeir verða varir við skekkjur í sjókortum eða öðrum leiðbeiningum fyrir sjófarendur.

SJÓKORTASALAR

Chart agents

Reykjavík – Hafnarfjörður

Viking Björgunarbúnaður ehf., Íshella 7, 221 Hafnarfjörður.

Sími: 544 2270

sjokort@viking-life.com

Akureyri

Gúmmibátaþjónusta Norðurlands, Draupnigötu 3, 603 Akureyri.

Sími: 462 6040 Gsm: 860 6750 / 898 3366

gummibatar@gummib.is

Rafræn sjókort – ENC kort

*Electronic Navigational Charts – ENC*s

IC-ENC (www.ic-enc.org) sér um dreifingu ENC korta fyrir Landhelgisgæslu Íslands.

*Icelandic ENC*s are distributed via IC-ENC (www.ic-enc.org).

Upplýsingar um söluaðila er af finna hér: <http://www.ic-enc.org/distribution>

Information on Value Added Resellers: <http://www.ic-enc.org/distribution>

ENC kortaskrá/ ENC Catalogue: <https://www.ic-enc.org/our-coverage>

Prentunarleiðbeiningar vegna uppdráttar í mælikvarða

Veljið að prenta á blaðstærð A4 og stillið á að prenta í raunstærð (Actual size).

Printing instructions for blocks at set scale

Print on paper size A4 and choose to print actual size.

I TILKYNNINGAR TIL SJÓFARENDA

40. N-land. Sauðárkrókur. Ljósdufl.


Færið inn grænt stangardufl og ljóseinkenni **FI G 2,5s**,
á stað: 65°45,315'N, 019°37,985'V.
Duflíð markar enda brimvarnargarðs í byggingu.

Ný útgáfa af korti 519 er komin út.
Vitaskrá hefur verið uppfærð.

Vitaskrá, bls. 41

Vegagerðin & Landhelgisgæsla Íslands

41. A-land. Reyðarfjörður. Rannsóknadufl.

Færið inn tákn  fyrir neðansjávardufl til hafrannsóknna, og dýpi,
á eftirfarandi staðsetningum:

Staðsetning	Dýpi efsta hluta dufls
64°58,676'N, 013°46,588'V	12 m
64°58,267'N, 013°49,540'V	12 m

Skip við veiðar eru beðin um að fara ekki nær duflinu en 1 sjómílu.

Frekari upplýsingar veitir:

Andreas Macrander, Hafrannsóknastofnun, andreas.macrander@hafogvatn.is,
sími: 575 2062 / Gsm: 865-9849 og oceanography@hafogvatn.is

Kort 73

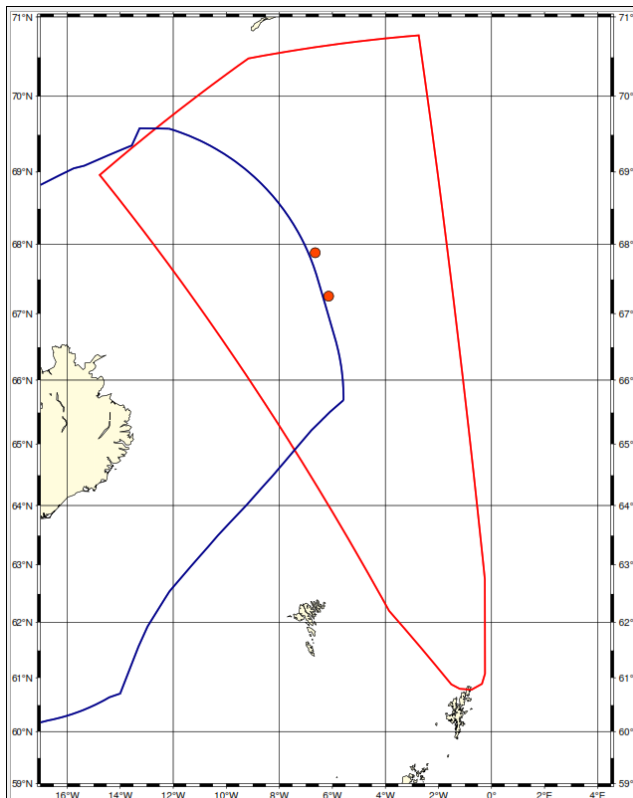
Hafrannsóknastofnun

42. (T) Íslandshaf og Noregshaf. Varúðarsvæði. Geimskot.

Geimskot er fyrirhugað frá Hjaltslandseyjum frá stað: 60°49,127'N, 000°46,457'V, á tímabilinu 1. júlí til 5. ágúst 2026 milli kl. 1500-1900 UTC.

Gefið hefur verið út varúðarsvæði (rauð lína), þar sem eldflaugahlutar eða brak getur fallið í sjó, sem afmarkast af eftirfarandi hnitum:

- 1) 60°46,817'N, 000°45,149'V
- 2) 60°47,871'N, 001°11,844'V
- 3) 60°52,762'N, 001°30,899'V
- 4) 62°12,176'N, 003°51,709'V
- 5) 65°17,602'N, 008°30,000'V
- 6) 66°33,231'N, 010°33,002'V
- 7) 67°09,993'N, 011°35,108'V
- 8) 67°50,000'N, 012°44,546'V
- 9) 68°57,593'N, 014°46,229'V
- 10) 70°00,000'N, 010°59,245'V
- 11) 70°28,996'N, 009°09,899'V
- 12) 70°46,327'N, 002°44,554'V
- 13) 70°00,000'N, 002°25,719'V
- 14) 68°46,280'N, 001°57,141'V
- 15) 68°00,096'N, 001°41,242'V
- 16) 66°45,020'N, 001°17,552'V
- 17) 64°45,589'N, 000°43,930'V
- 18) 64°10,170'N, 000°34,982'V
- 19) 62°45,015'N, 000°14,958'V
- 20) 61°04,469'N, 000°14,581'V
- 21) 60°53,296'N, 000°21,623'V



Blá lína markar íslenska efnahagslögsögu.

Áætlað er að tveir hlutar eldflaugar falli í sjó nærri eftirtöldum staðsetningum (rauðir punktar):

67°15,325'N, 006°08,399'V
67°52,897'N, 006°38,783'V

Gera má ráð fyrir fallandi braki á svæðinu öllu.

Siglingaviðvörðun verður gefin út 24 klst. fyrir áætlað geimskot og verður hún send út á NAVTEX og lesin út á viðeigandi fjarskiptatíðnum á VHF/MF.

Nánari upplýsingar veitir Stjórnstöð Landhelgisgæslunnar/Vaktstöð siglinga.

Kort 15, 21, 61

Landhelgisgæsla Íslands

II ÝMSAR TILKYNNINGAR OG AÐVARANIR

43. Nýjar útgáfur sjókorta

Hafnakort

Nr.	Heiti	Viðmiðun	Mælikvarði	Útgáfuár	Ný útgáfa
310	Vestmannaeyjar	WGS-84	1:10 000	2000	6/2026
362	Reykjavík (INT 1113)	WGS-84	1:10 000	1984	6/2026
422	Ólafsvík	WGS-84	1:10 000	2000	6/2026
519	Sauðárkrókur	WGS-84	1:10 000	2001	6/2026

Landhelgisgæsla Íslands

44. Tímabundnar (T) tilkynningar í gildi júní 2026.

- Nr. 17/2019 (T) SV-land. Kópavogur. Slökkt á aftara leiðarljósi.
Nr. 23/2020 (T) A-land. Seley. Radarsvari óvirkur.
Nr. 24/2022 (T) N-land. Siglufjörður. Selvíkurnef. Viti logar ekki.
Nr. 67/2022 (T) NV-land. Ísafjarðardjúp. Æðeyjarviti.
Nr. 68/2022 (T) NV-land. Ísafjarðardjúp. Arnarnesviti.
Nr. 40/2023 (T) V-land. Breiðafjörður. Kjallakssker. Dufl.
Nr. 62/2023 (T) SV-land. Faxaflói. Reykjavík. Elliðaárvogur. Innsiglingarljós.
Nr. 69/2023 (T) V-land. Breiðafjörður. Bjarneyjar. Dufl.
Nr. 70/2023 (T) SV-land. Faxaflói. Skerjafjörður. Dufl.
Nr. 77/2023 (T) V-land. Stykkishólmur. Bænhúshólmi. Hafnarviti.
Nr. 48/2024 (T) N-land. Málmejarri. Leiðarmerki.
Nr. 54/2024 (T) N-land. Húnaflói. Skagaströnd. Ljósdufl.
Nr. 66/2024 (T) SV-land. Faxaflói. Hvalfjörður. Dufl.
Nr. 15/2025 (T) V-land. Breiðafjörður. Elliðaey. Viti.
Nr. 46/2025 (T) V-land. Breiðafjörður. Klofningur. Radarsvari.
Nr. 48/2025 (T) NV-land. Tálknafjörður. Leiðarljós.
Nr. 102/2025 (T) V-land. Ólafsvík. Hafnarviti.
Nr. 130/2025 (T) N-land. Hrísey. Viti.
Nr. 131/2025 (T) A-land. Borgarfjörður eystri. Hafnarhólmi. Framkvæmdir.
Nr. 132/2025 (T) A-land. Borgarfjörður eystri. Leiðarljós.
Nr. 133/2025 (T) SA-land. Höfn í Hornafirði. Hvanneyjarviti. Radarsvari.
Nr. 1/2026 (T) NV-land. Hólmavík. Ljósdufl. Leiðrétting.
Nr. 21/2026 (T) SV-land. Faxaflói. Skerjafjörður. Leiðarmerki.
Nr. 30/2026 (T) V-land. Breiðafjörður. Reykhólar. Hafnarviti.
Nr. 42/2026 (T) Íslandshaf og Noregshaf. Varúðarsvæði. Geimskot.

Landhelgisgæsla Íslands

III UPPFÆRÐ VITASKRÁ

Vitaskrá er uppfærð samkvæmt nýjustu Tilkynningum til sjófarenda hverju sinni.

Uppfærða vitaskrá má finna hér:

[Vitaskrá í Gildi.pdf](#)

I NOTICES TO MARINERS

40. N-Coast. Sauðárkrókur. Light buoy.


Insert green spar buoy and light character: **FI G 2,5s**,
in pos: 65°45.315'N, 019°37.985'W.
Buoy marks end of breakwater under construction.

New edition of chart 519 has been published.
List of lights has been updated.

List of Lights p. 41

Icelandic Road and Coastal Administration & Icelandic Coast Guard

41. E-Coast. Reyðarfjörður. Research buoys.

Insert symbols  for submarine current meter buoys and depth,
in following pos:

Position	Depth to top of buoy
64°58.676'N, 013°46.588'V	12 m
64°58.267'N, 013°49.540'V	12 m

Vessels engaged in fisheries are advised to keep 1 nautical mile distance from the buoy.

For further information contact:
Andreas Macrander, Marine and Freshwater Research Institute,
andreas.macrander@hafogvatn.is Tel: +354 575-2062 / Mobile: +354 865-9849
and oceanography@hafogvatn.is

Chart 73

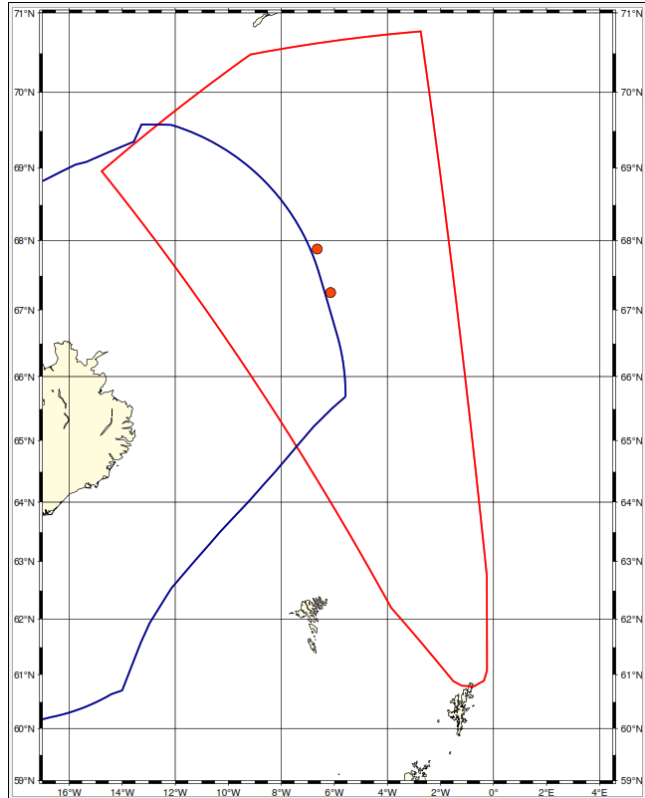
Marine and Freshwater Research Institute

42. (T) Iceland Sea and Norwegian Sea. Hazard area. Rocket launch.

A rocket is due to be launched from the Shetland Islands in pos: 60°49.127'N, 000°46.457'W, between 1 July and 5 August 2026, between 1500-1900 UTC.

A temporary space launch hazard area (red line) will be established, where rocket parts or debris are expected to splash down, bounded by the following positions:

- 1) 60°46.817'N. 000°45.149'W
- 2) 60°47.871'N. 001°11.844'W
- 3) 60°52.762'N. 001°30.899'W
- 4) 62°12.176'N. 003°51.709'W
- 5) 65°17.602'N. 008°30.000'W
- 6) 66°33.231'N. 010°33.002'W
- 7) 67°09.993'N. 011°35.108'W
- 8) 67°50.000'N. 012°44.546'W
- 9) 68°57.593'N. 014°46.229'W
- 10) 70°00.000'N. 010°59.245'W
- 11) 70°28.996'N. 009°09.899'W
- 12) 70°46.327'N. 002°44.554'W
- 13) 70°00.000'N. 002°25.719'W
- 14) 68°46.280'N. 001°57.141'W
- 15) 68°00.096'N. 001°41.242'W
- 16) 66°45.020'N. 001°17.552'W
- 17) 64°45.589'N. 000°43.930'W
- 18) 64°10.170'N. 000°34.982'W
- 19) 62°45.015'N. 000°14.958'W
- 20) 61°04.469'N. 000°14.581'W
- 21) 60°53.296'N. 000°21.623'W



Blue line marks Icelandic EEZ.

The rockets' first stage, and fairing are expected to splash down, on the following positions (red dots):

67°15.325'N, 006°08.399'W
67°52.897'N, 006°38.783'W

There may be free falling debris in the entire area.

A navigational warning will be issued 24 hrs. before the launch, through NAVTEX and appropriate channels on VHF/MF.

For further information contact ICG Operations Centre/Icelandic Maritime Traffic Service.

Chart 15, 21, 61

Icelandic Coast Guard

II MISCELLANEOUS

43. New editions

Harbour plans

No.	Title	Datum	Scale	Pub.year	New ed.
310	Vestmannaeyjar	WGS-84	1:10 000	2000	6/2026
362	Reykjavík (INT 1113)	WGS-84	1:10 000	1984	6/2026
422	Ólafsvík	WGS-84	1:10 000	2000	6/2026
519	Sauðárkrókur	WGS-84	1:10 000	2001	6/2026

Icelandic Coast Guard

44. Temporary (T) Notices in force. June 2026.

- No. 17/2019 (T) SW-Coast. Kópavogur. Construction work. Rear light turned off.
No. 23/2020 (T) E-Coast. Seley. Racon out of order.
No. 24/2022 (T) N-Coast. Siglufjörður. Selvíkurnef. Lighthouse out of order.
No. 67/2022 (T) NW-Coast. Ísafjarðardjúp. Æðey lighthouse.
No. 68/2022 (T) NW-Coast. Ísafjarðardjúp. Arnarnes lighthouse.
No. 40/2023 (T) W-Coast. Breiðafjörður. Kjallakssker. Buoy.
No. 62/2023 (T) SW-Coast. Faxaflói. Reykjavík. Elliðaárvogur. Leading light.
No. 69/2023 (T) W-Coast. Breiðafjörður. Bjarneyjar. Buoy.
No. 70/2023 (T) SW-Coast. Faxaflói. Skerjafjörður. Buoy.
No. 77/2023 (T) W-Coast. Stykkishólmur. Bænhúshólmi. Harbour light.
No. 48/2024 (T) N-Coast. Málmeyjarrif. Leading beacon.
No. 54/2024 (T) N-Coast. Húnaflói. Skagaströnd. Light buoys.
No. 66/2024 (T) SW-Coast. Faxaflói. Hvalfjörður. Buoy.
No. 15/2025 (T) W-Coast. Breiðafjörður. Elliðaey. Lighthouse.
No. 46/2025 (T) W-Coast. Breiðafjörður. Klofningur. Racon.
No. 48/2025 (T) NW-Coast. Tálknafjörður. Leading light.
No. 102/2025 (T) W-Coast. Ólafsvík. Harbour light.
No. 130/2025 (T) N-Coast. Hrísey. Lighthouse.
No. 131/2025 (T) E-Coast. Borgarfjörður eystri. Hafnarhólmi. Work in progress.
No. 132/2025 (T) E-Coast. Borgarfjörður eystri. Leading lights.
No. 133/2025 (T) SE-Coast. Höfn í Hornafirði. Hvanney lighthouse. Racon.
No. 1/2026 (T) NV-Coast. Hólmavík. Lightbuoy. Correction.
No. 21/2026 (T) SW-Coast. Faxaflói. Skerjafjörður. Leading line.
No. 30/2026 (T) W-Coast. Breiðafjörður. Reykhólar. Harbour light.
No. 42/2026 (T) Iceland Sea and Norwegian Sea. Hazard area. Rocket launch.

Icelandic Coast Guard

III UPDATED LIST OF LIGHTS

List of lights is updated according to latest issue of Notices to Mariners.

Updated List of lights, available at:

[Vitaskra í Gildi.pdf](#)